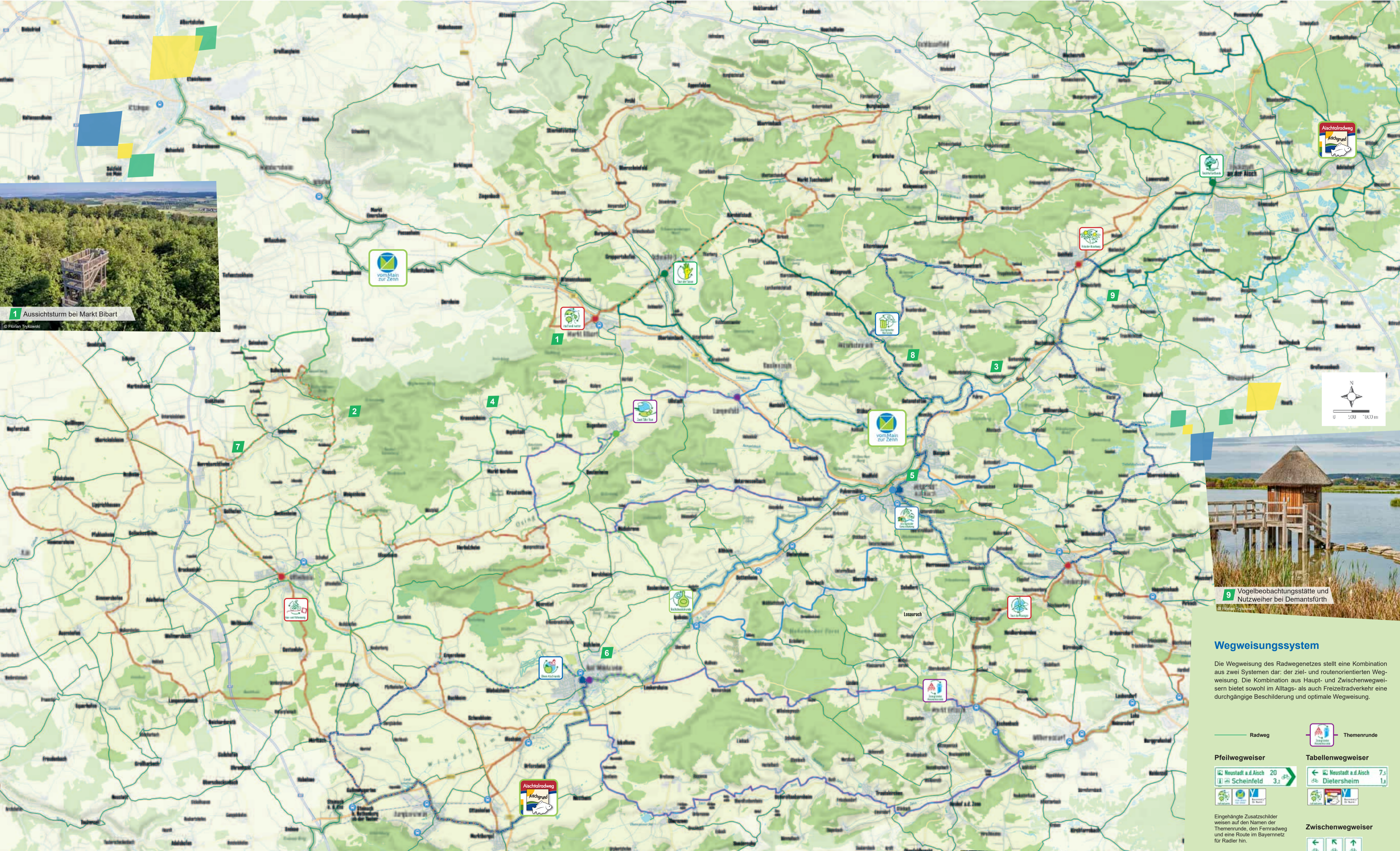


Radwege in Frankens Mehrregion



1 Aussichtsturm bei Markt Bibart



9 Vogelbeobachtungsstätte und Nutzweier bei Demantsfurther

Wegweisungssystem

Die Wegweisung des Radwegenetzes stellt eine Kombination aus zwei Systemen dar: der ziel- und routenorientierten Wegweisung. Die Kombination aus Haupt- und Zwischenwegweisern bietet sowohl im Alltags- als auch Freizeitradverkehr eine durchgängige Beschilderung und optimale Wegweisung.

Radweg	Themenrunde
Pfeilwegweiser	Tabellenwegweiser
Eingehängte Zusatzschilder weisen auf den Namen der Themenrunde, dem Fernradweg und eine Route im Bayernnetz für Radler hin.	Zwischenwegweiser
	Zur Bestätigung der Fahrtrichtung



2 Schloss Frankenberg bei Weigenheim

3 Störche im Aischgrund

4 Kirchturm von Krassolzheim

5 Aischgründer Karpfenmuseum in Neustadt a.d. Aisch

6 Franken Therme in Bad Windsheim

7 Kreisgrabenanlage bei Ippesheim

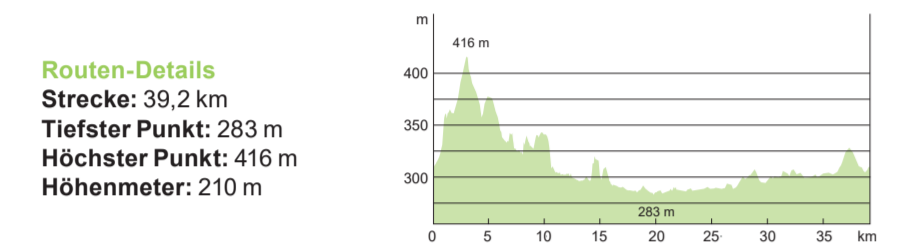
8 Blick auf Münchsteinach vom Mantelberg



Tour der Sinne

Radeln mit allen Sinnen

Vom Scheinfelder Marktplatz aus geht es über einen kurzen Anstieg hinauf zum Schloss Schwarzenberg und weiter in Richtung Kornhöfstadt entlang des Steinachtals. Zur Erfrischung befindet sich auf dem Platz der Generationen in Münchsteinach eine Kneipanlage und ein Wasserspielplatz. Nicht weit davon ist das St. Nikolaus Münster, in dessen Inneren die romanische Architektur und Malerei noch beinahe unverfälscht bewundert werden kann. Durch das Ehetal führt die Tour zurück nach Scheinfeld.



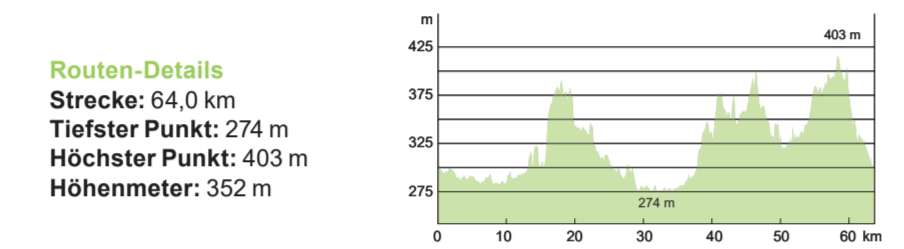
Routen-Details
Strecke: 39,2 km
Tiefster Punkt: 283 m
Höchster Punkt: 416 m
Höhenmeter: 210 m



Aischgründer Bierrunde

Fränkische Bierkultur erleben

Der Weg führt durch Wälder und vorbei an Weihern, wo einige kleine Privatbrauereien zu finden sind und gemütliche Biergärten zur Einkehr einladen. Hier gibt es alles, was zur typisch fränkischen Bierkultur gehört. Die Rundtour führt vom Marktplatz in Neustadt a.d.Aisch nach Norden über Uehfeld im Aischgrund - der bayerischen Storchenhochburg - und Emskirchen zurück zum Ausgangspunkt.



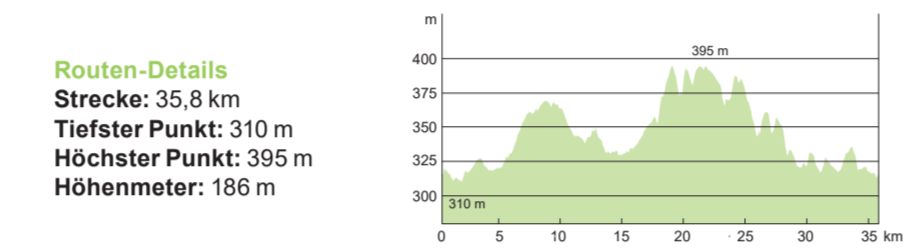
Routen-Details
Strecke: 64,0 km
Tiefster Punkt: 274 m
Höchster Punkt: 403 m
Höhenmeter: 352 m



Obere Aischrunde

Der Natur auf der Spur

Hier lassen sich die Besonderheiten der Naturparke Steigerwald und Frankenhöhe entdecken. Vom Bahnhof in Bad Windsheim führt der Weg am Nordsaum der Frankenhöhe vorbei an Streuwiesen nach Marktbergel und Burgberheim. Von dort aus geht es weiter in Richtung Ergersheim, wo sich die ersten Ausläufer des Steigerwalds durch besonders strukturreiche Waldbestände mit seltener Flora und Fauna auszeichnen.



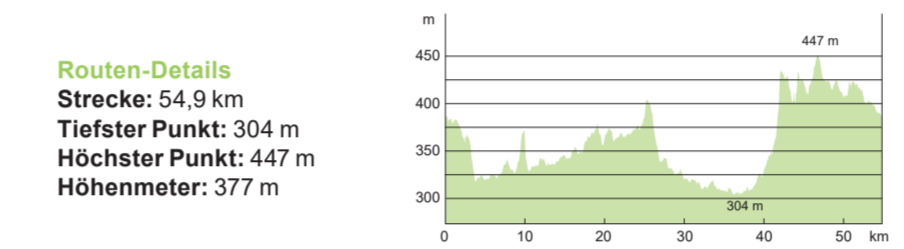
Routen-Details
Strecke: 35,8 km
Tiefster Punkt: 310 m
Höchster Punkt: 395 m
Höhenmeter: 186 m



Zenngründer Museumsrunde

Eine Zeitreise in die Kulturgeschichte des Zenngrunds

Verschiedene Museen und Schlösser liegen auf dem Weg und machen eine Zeitreise in die Kulturgeschichte des Zenngrunds erlebbar. Besondere Highlights sind zum Beispiel das Museum Markt Erbach Geschichte und Handwerk, die Wüstung Zennhausen bei Neuhof an der Zenn, das Rote und Blaue Schloss in Oberzenn und das Fränkische Freilandmuseum in Bad Windsheim.



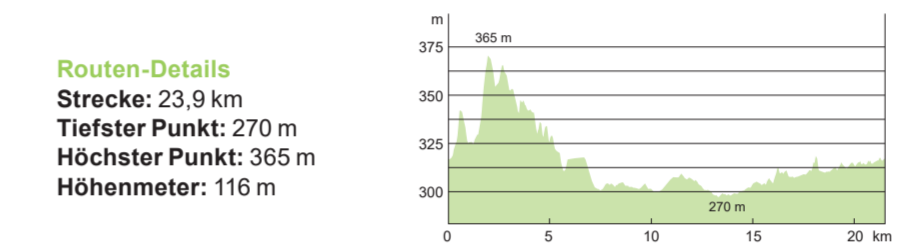
Routen-Details
Strecke: 64,9 km
Tiefster Punkt: 304 m
Höchster Punkt: 447 m
Höhenmeter: 377 m



Kräuter-Rundweg

Kräuter und ihre Wirkung

Der Kräuter-Rundweg führt nicht nur durch zahlreiche Wiesen und Wälder, sondern auch vorbei an Naturschönheiten wie zum Beispiel der Egelsbacher Weierkette. Von Uehfeld bis Lonnerstadt stehen einige Informationstafeln, auf denen wissenschaftliche Hinweise zur Herkunft, Wirkung und Verwendung der angebauten Kräuter und Heilpflanzen abgebildet sind.



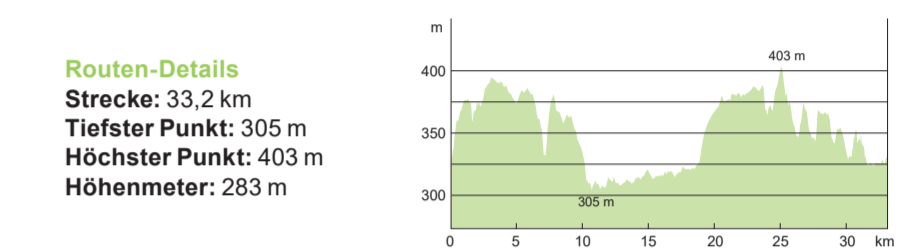
Routen-Details
Strecke: 23,9 km
Tiefster Punkt: 270 m
Höchster Punkt: 365 m
Höhenmeter: 116 m



Tour der Energie

Kurz aber knackig

Energie im doppelten Sinne ist das Motto dieser Themenrunde. Einerseits müssen zahlreiche Höhenunterschiede gemeistert werden. Andererseits kann regenerative Energiegewinnung von früher (Neumühle und Walkmühle) und heute (Windkraft bei Maudorf) beobachtet werden. Die Tour der Energie ist von Emskirchen über Langenzenn nach Markt Erbach kurz aber knackig.



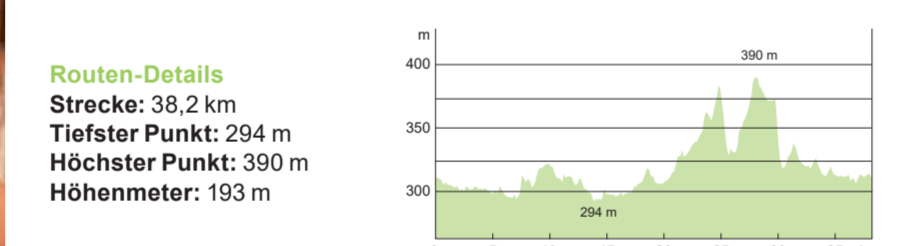
Routen-Details
Strecke: 33,2 km
Tiefster Punkt: 305 m
Höchster Punkt: 403 m
Höhenmeter: 283 m



Zwei Täler Tour

Vom Ehegrund in das Nesselbachtal

Entlang von Flüssen und Bächen mit Ausblick auf eindrucksvolle Schlösser radelt es sich besonders schön. Die Zwei Täler Tour beginnt am Festplatz in Sugenheim und führt durch das Ehetal nach Langenfeld. Anschließend geht es weiter in das Nesselbachtal mit Blick auf das Kloster Birkenfeld. Über den sagenumwobenen Höhenrücken der Freimarkung Osing führt die Themenrunde wieder an den Ausgangspunkt.



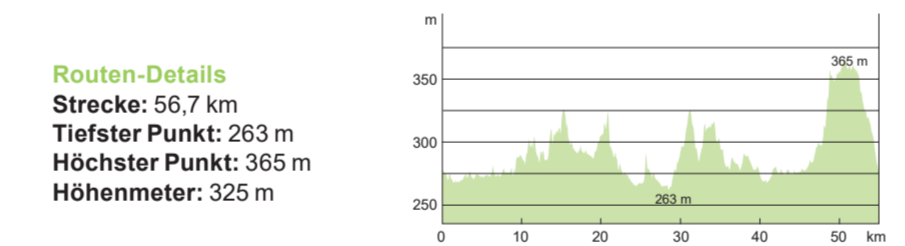
Routen-Details
Strecke: 38,2 km
Tiefster Punkt: 294 m
Höchster Punkt: 390 m
Höhenmeter: 193 m



TeichKulturRunde

Zwischen den Himmelsweihern

Diese Themenrunde führt durch den Aischgrund, wo heute noch über 7.000 Teiche von kleinststrukturierten Fischereibetrieben bewirtschaftet werden. Die Karpfenweiher prägen das Landschaftsbild und bieten durch ihr komplexes Ökosystem zahlreichen Tier- und Pflanzenarten einen wichtigen Lebensraum. Vor allem Störche fühlen sich im Aischgrund sehr wohl, wie auf dem Weg von Hochstadt a.d.Aisch über Uehfeld nach Poppenwind und Pommersfeldern beobachtet werden kann.



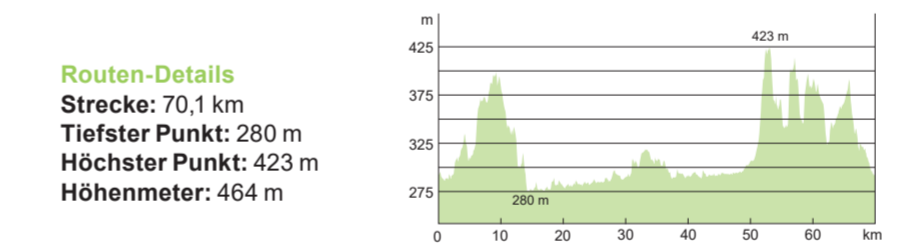
Routen-Details
Strecke: 56,7 km
Tiefster Punkt: 263 m
Höchster Punkt: 365 m
Höhenmeter: 325 m



Aischgründer GenussRadweg

Perfekte Kombination von Kultur, Natur und Genuss

Entlang des Aischgründer GenussRadwegs der Kommunalen Allianz Neustadt und Land werden Radfahrer durch herrliche Naturplätze, typisch fränkische Ortschaften und vielseitige Einkehrmöglichkeiten in Biergärten oder Heckenwirtschaften für die Mähen belohnt. Von der Kreisstadt Neustadt a.d.Aisch führt die Tour über Diespeck, Gutenstetten und Baudenbach nach Dietersheim und Ipsheim wieder zurück.



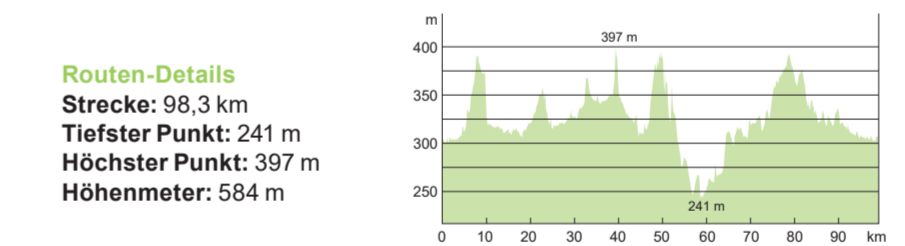
Routen-Details
Strecke: 70,1 km
Tiefster Punkt: 280 m
Höchster Punkt: 423 m
Höhenmeter: 464 m



Bocksbeutelrunde

Durch die idyllischen Weinberge im südlichen Steigerwald

Wo sich sanft die Weinberge und Wiesen, Wälder und Talauen abwechseln ist ganz viel Platz für aktive Erholung in der Natur. Sonnige Weinberge und kleine typische Winzerdörfer machen den besonderen Charme der sanft hügeligen Bocksbeutelrunde aus. Sie kann in zwei einzelnen Rundtouren oder an einem Stück befahren werden, ein Glas Frankenwein ist aber ein Muss.



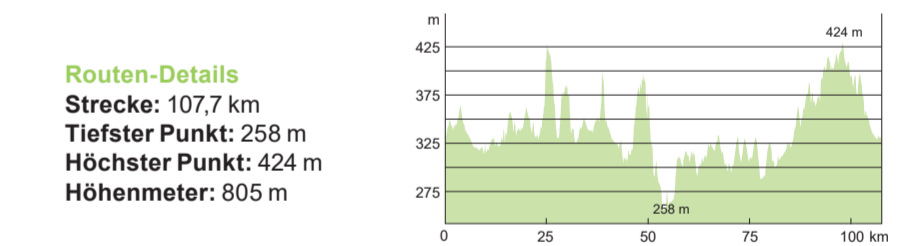
Routen-Details
Strecke: 98,3 km
Tiefster Punkt: 241 m
Höchster Punkt: 397 m
Höhenmeter: 584 m



Gau- und Höhenweg

Vom Steigerwald bis zum Romantischen Franken

Flankiert vom Naturpark Frankenhöhe im Südwesten und den Ausläufern des südlichen Steigerwalds im Nord-Osten erstreckt sich über das gesamte Gebiet der Kommunalen Allianz A7 Franken West eine reizvolle Landschaft, durchzogen von malerischen Bachläufen, Streuwiesen und leichten Hügeln. Beeindruckende Fachwerkbauten, Burgen und Schlösser sowie Mühlen und Wehkirchen zeugen von einer bewegten Geschichte.



Routen-Details
Strecke: 107,7 km
Tiefster Punkt: 258 m
Höchster Punkt: 424 m
Höhenmeter: 805 m

Frankens Mehrregion entdecken!

Mehr Tipps zu Ausflugszielen und Einkehrmöglichkeiten entlang der ausgeschilderten Themenrunden und Fernradwege sind in weiteren Flyern enthalten, die bei den örtlichen Tourist-Informationen ausliegen oder telefonisch unter 09161 92-6150, per E-Mail an tourismus@kreis-nea.de oder unter der Webseite www.frankens-mehrregion.de/prospekte bestellt werden können.

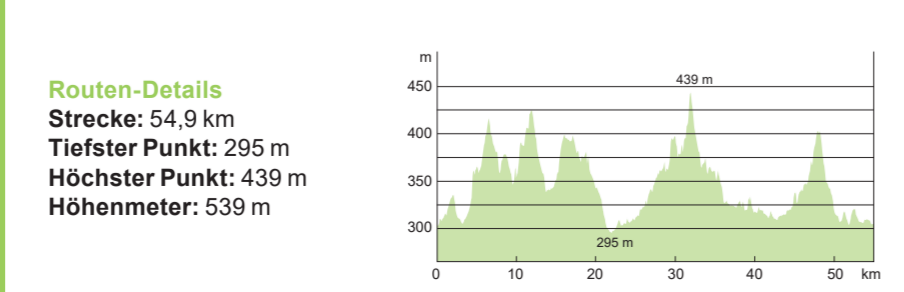
Frankens Mehrregion bietet ein „Mehr“ an Ausflugstipps zu den Themen Wandern, Kulinarik, Familien- und Campingurlaub. Unsere Rad-Themenrunden finden Sie auch Online unter www.frankens-mehrregion.de oder auf komoot.



rauf und runter

Knackige Spritztour durch den südlichen Steigerwald

Diese Themenrunde hat es in sich. Gleich nach dem Start in Markt Bibart gilt es einige Anstiege zu bewältigen. Wunderschöne Ausblicke entlang der Strecke entschädigen aber die Mühen, wie z.B. auf das Schloss Schwarzenberg in Scheinfeld. Der weitere Tourenverlauf führt durch das Rimmbachtal über Frankfurt und Markt Taschendorf nach Burghaslach. Von hier aus geht es weiter nach Oberscheinfeld und Altmannshausen bis zum Ausgangspunkt.



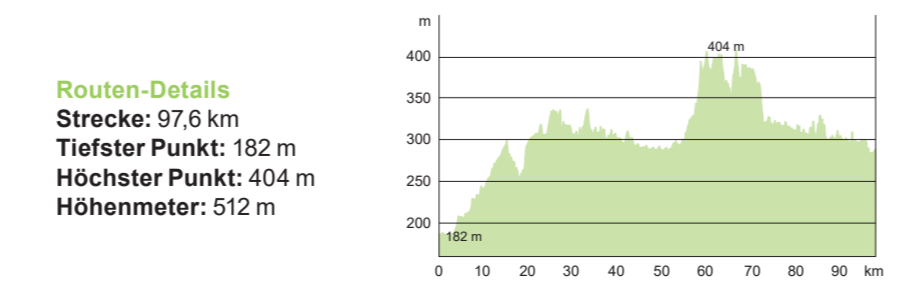
Routen-Details
Strecke: 54,9 km
Tiefster Punkt: 295 m
Höchster Punkt: 439 m
Höhenmeter: 539 m



vom Main zur Zenn

Vom Naturpark Steigerwald in die Frankenhöhe

Der Fernradweg vom Main zur Zenn verbindet zwei Flüsse und zwei Naturparke miteinander und begeistert durch einen abwechslungsreichen Streckenverlauf und sehenswerte Ortschaften. Beginnend in Kitzingen führt er durch die vielfältige Kultur- und Naturlandschaft Unter- und Mittelfrankens über den Landkreis Neustadt a.d.Aisch-Bad Windsheim, bis er schließlich in Fürth endet.



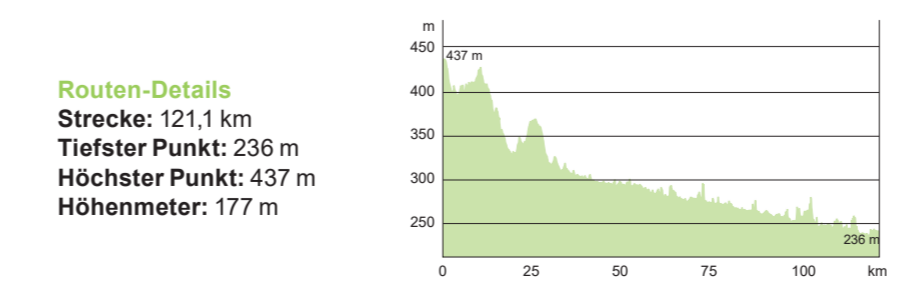
Routen-Details
Strecke: 97,6 km
Tiefster Punkt: 182 m
Höchster Punkt: 404 m
Höhenmeter: 512 m



Aischtalradweg

Quer durch das Aischtal

Ein Höhenunterschied von etwa 300 m auf dem gesamten Streckenverlauf, geringe Steigungen, ausgebaute Flurwege und wenig Verkehr machen den Aischtalradweg zu einem besonders familienfreundlichen Fernradweg. Vom mittelalterlichen Rothenburg ob der Tauber schlängelt er sich quer durch das Aischtal bis in die UNESCO-Weltkulturerbestadt Bamberg und verbindet dabei Wein- mit Bierfranken.



Routen-Details
Strecke: 121,1 km
Tiefster Punkt: 236 m
Höchster Punkt: 437 m
Höhenmeter: 177 m



Impressum

Herausgeber: Landkreis Neustadt a.d.Aisch-Bad Windsheim
Konrad-Adenauer-Str. 1, 91413 Neustadt a.d.Aisch
www.frankens-mehrregion.de, tourismus@kreis-nea.de

Redaktion: Kreistourismus

Gestaltung: Landkreis Neustadt a.d.Aisch-Bad Windsheim

Tourenkonzeption: Planungsbüro topplan, Wald


Kartengrundlage: OpenStreetMap

Auflage: März 2024

Druck: TV Satzstudio GmbH, Neidhardswinden



Haftungshinweis: Trotz wiederholter Kontrolle und gewissenhafter Ausarbeitung übernimmt der Herausgeber keine Haftung für Richtigkeit und Vollständigkeit der Angaben in der vorliegenden Karte.



Gefördert durch das Bayerische Staatsministerium für Ernährung, Landwirtschaft und Forsten und den Europäischen Landwirtschaftsfonds für die Entwicklung des ländlichen Raums (ELER).



RADKARTE

RADNETZ, THEMENRUNDEN UND FERNRADWEGE

