






FREIZEITLINIEN



## Freizeitlinien Steigerwald & Haßberge

- 127** Aischgründer-Bier-Express
- 990** Steigerwald-Express 
- 1159** Burgenwinkel-Express 
- 1169** Bier- und Wein-Express 



## Willkommen im Steigerwald und in den Haßbergen!


Die Freizeitlinien **127**, **990** sowie die Linien **1159** und **1169** bringen Sie vom **1.5. bis 1.11. an Sonn- und Feiertagen** in die zwei wunderbaren Naturparks Steigerwald und Haßberge. Die Freizeitlinie **127** ist auch samstags unterwegs, bei den Linien **990**, **1159** und **1169** fährt sogar Ihr Fahrrad mit.

Kommen Sie mit ins Land der tausend Teiche – in den wunderschönen Aischgrund. Nicht nur für Karpfen-Feinschmecker und Freunde der fränkischen Biervielfalt ein Erlebnis. Freuen Sie sich auf großartige Buchen- und Mischwälder im grünen Herz Frankens, dem Steigerwald – der Nahtstelle zwischen Bier- und Weinfranken, mit seinen urigen Heckenwirtschaften, gemütlichen Weinstuben und Brauereien. Und genießen Sie sanft hügelige, fast unberührte Natur in den Haßbergen – im Land der Burgen, Burgruinen und Schlösser.


### Der Aischgründer-Bier-Express **127**

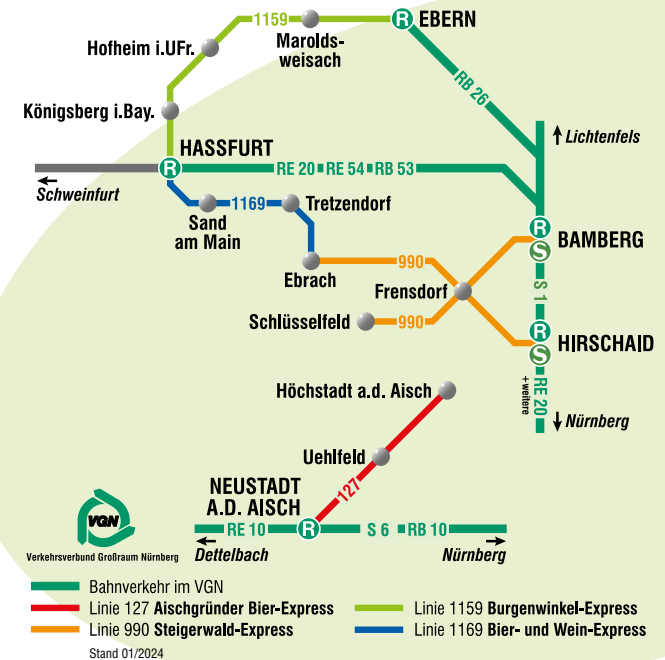
fährt ganzjährig von Neustadt a. d. Aisch über Uehlfeld nach Höchststadt a. d. Aisch und zurück.

### Der Steigerwald-Express **990**

besteht aus 2 Linienästen, die von den Bahnhöfen **Hirschaid und Bamberg**  in den Steigerwald fahren – einer im Tal der Reichen Ebrach, einer im Tal der Rauhen bzw. Mittleren Ebrach. In **Frensdorf** treffen beide zeitgleich aufeinander und ermöglichen somit einen problemlosen Umstieg.

Der **Burgenwinkel-Express **1159****  fährt von Haßfurt über Königsberg i. Bay., Hofheim i. UFr., Altenstein nach Ebern und zurück.

Der **Bier- und Wein-Express **1169****  fährt von Haßfurt über Sand a. M., Tretzendorf, Untersteinbach nach Ebrach und zurück.



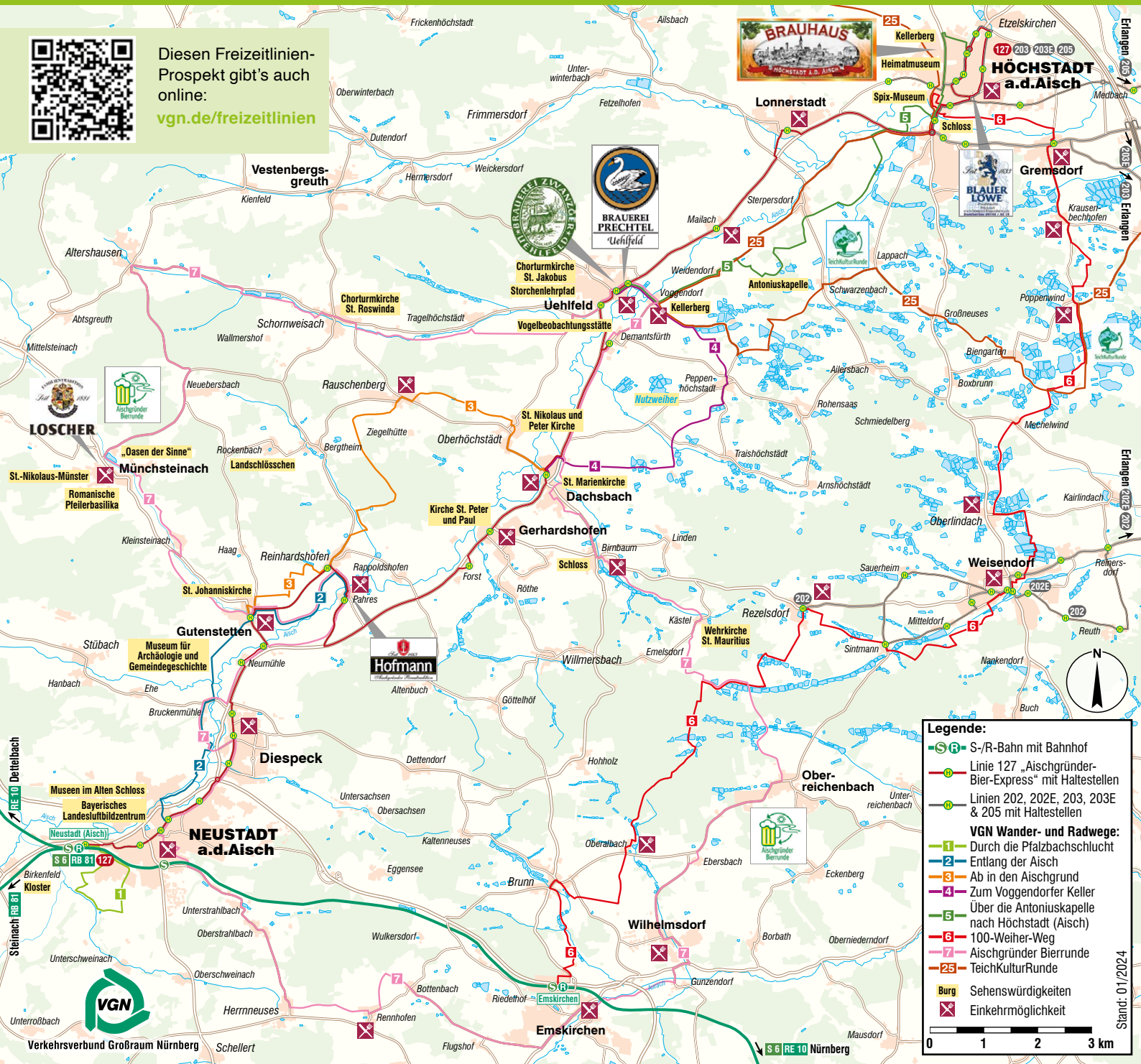
Entdecken Sie diese überaus reizvollen Regionen mit den VGN-Freizeitlinien!  
Viel Spaß dabei wünschen Ihnen



*2Jhr VGN*



Diesen Freizeitlinien-Prospekt gibt's auch online:  
[vgn.de/freizeitlinien](http://vgn.de/freizeitlinien)



**Legende:**

- S-/R-Bahn mit Bahnhof
- Linie 127 „Aischgründer-Bier-Express“ mit Haltestellen
- Linien 202, 202E, 203, 203E & 205 mit Haltestellen
- VGN Wander- und Radwege:**
- 1 Durch die Pfalzbachschlucht
- 2 Entlang der Aisch
- 3 Ab in den Aischgrund
- 4 Zum Voggendorfer Keller
- 5 Über die Antoniuskapelle nach Höchststadt (Aisch)
- 6 100-Weiher-Weg
- 7 Aischgründer Bierrunde
- 25 TeichKulturRunde
- Burg Sehenswürdigkeiten
- Einkehrmöglichkeit

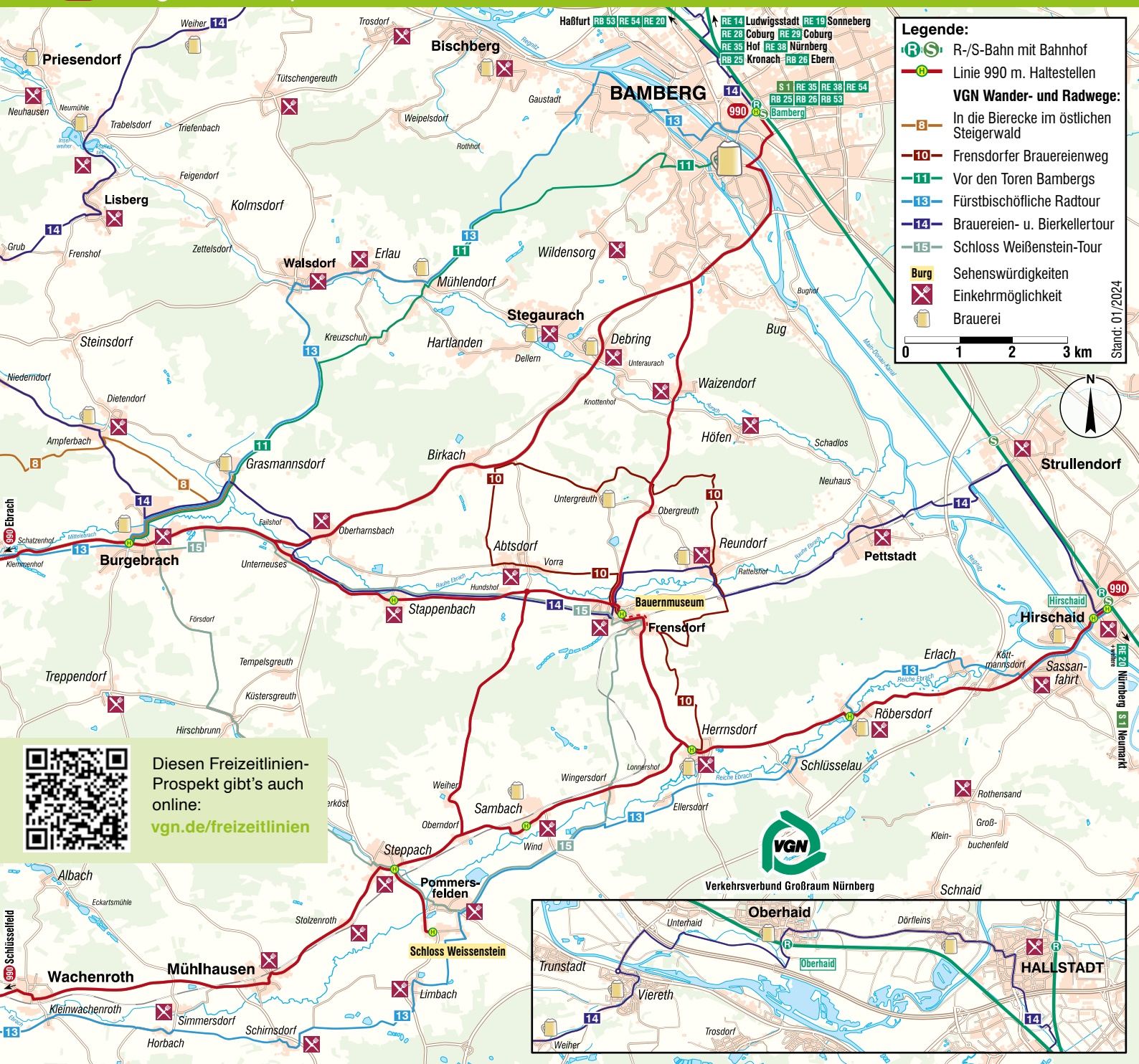
0 1 2 3 km

Stand: 01/2024



Verkehrsverbund Großraum Nürnberg

# 990 Steigerwald-Express



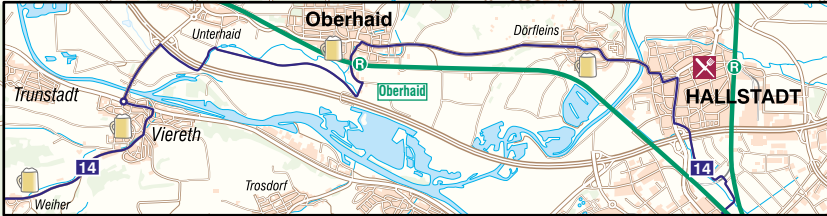
**Legende:**

- R-/S-Bahn mit Bahnhof
- Linie 990 m. Haltestellen
- In die Biercke im östlichen Steigerwald
- Frensdorfer Brauereienweg
- Vor den Toren Bamberg's
- Fürstbischöfliche Radtour
- Brauereien- u. Bierkellertour
- Schloss Weißenstein-Tour
- Burg
- Einkehrmöglichkeit
- Brauerei

0 1 2 3 km

Stand: 01/2024

Diesen Freizeitlinien-Prospekt gibt's auch online:  
[vgn.de/freizeitlinien](http://vgn.de/freizeitlinien)



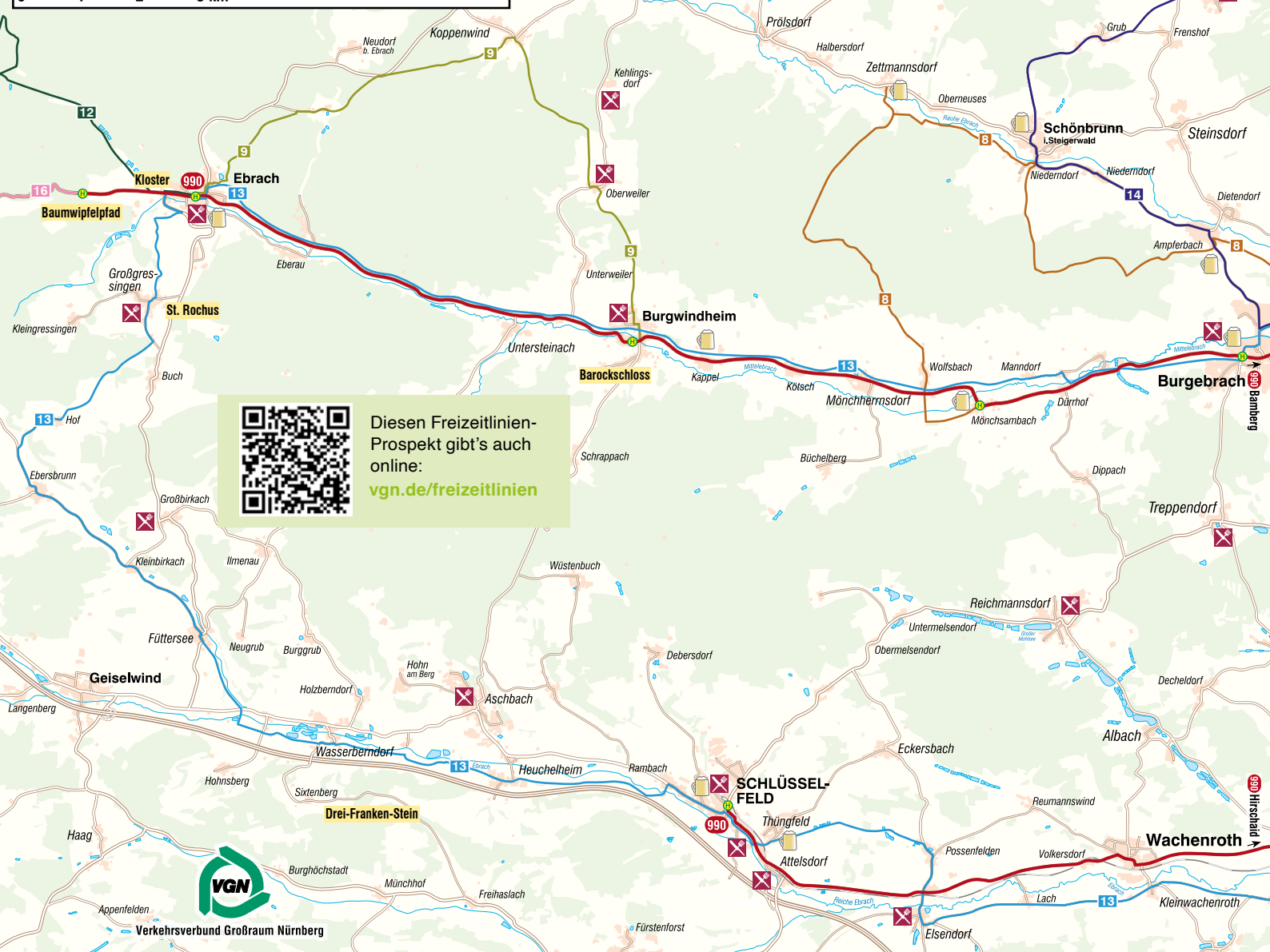
# 990 Steigerwald-Express

## Legende:

-  Linie 990 m. Haltestellen
-  Fürstbischöfliche Radtour
- VGN Wander- und Radwege:**
-  In die Bierecke im östlichen Steigerwald
-  Radtour: Vom Steigerwald ins Fränkische Weinland
-  Auf dem Zisterzienserweg
-  Burg Sehenswürdigkeiten
-  Vom Ebrach ins Handthal
-  Einkehrmöglichkeit
-  Brauerei

Stand: 02/2023

0 1 2 3 km



Diesen Freizeitlinien-Prospekt gibt's auch online:

[vgn.de/freizeitlinien](https://vgn.de/freizeitlinien)

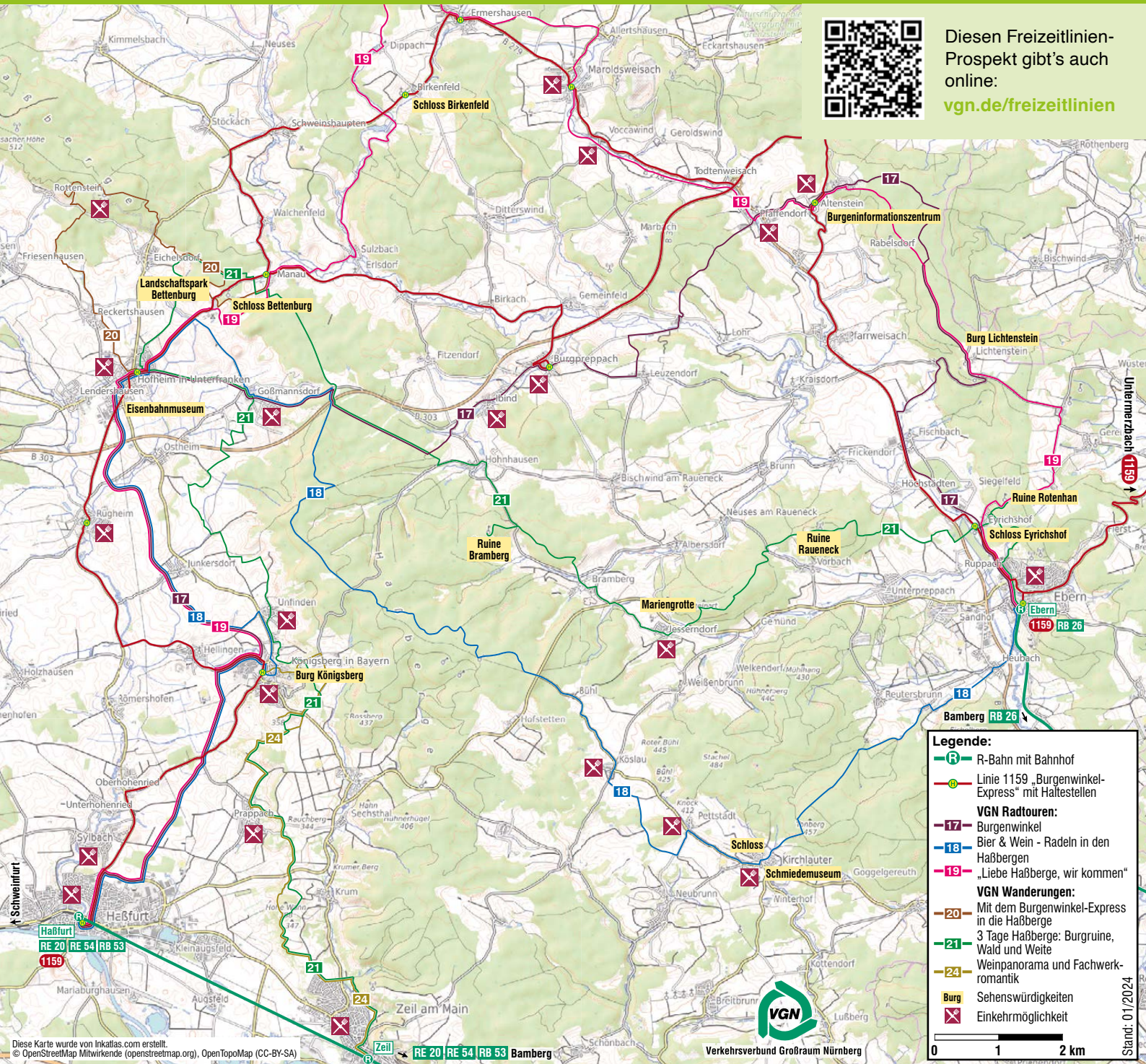


Verkehrsverbund Großraum Nürnberg



Diesen Freizeitlinien-Prospekt gibt's auch online:

[vgn.de/freizeitlinien](http://vgn.de/freizeitlinien)



**Legende:**

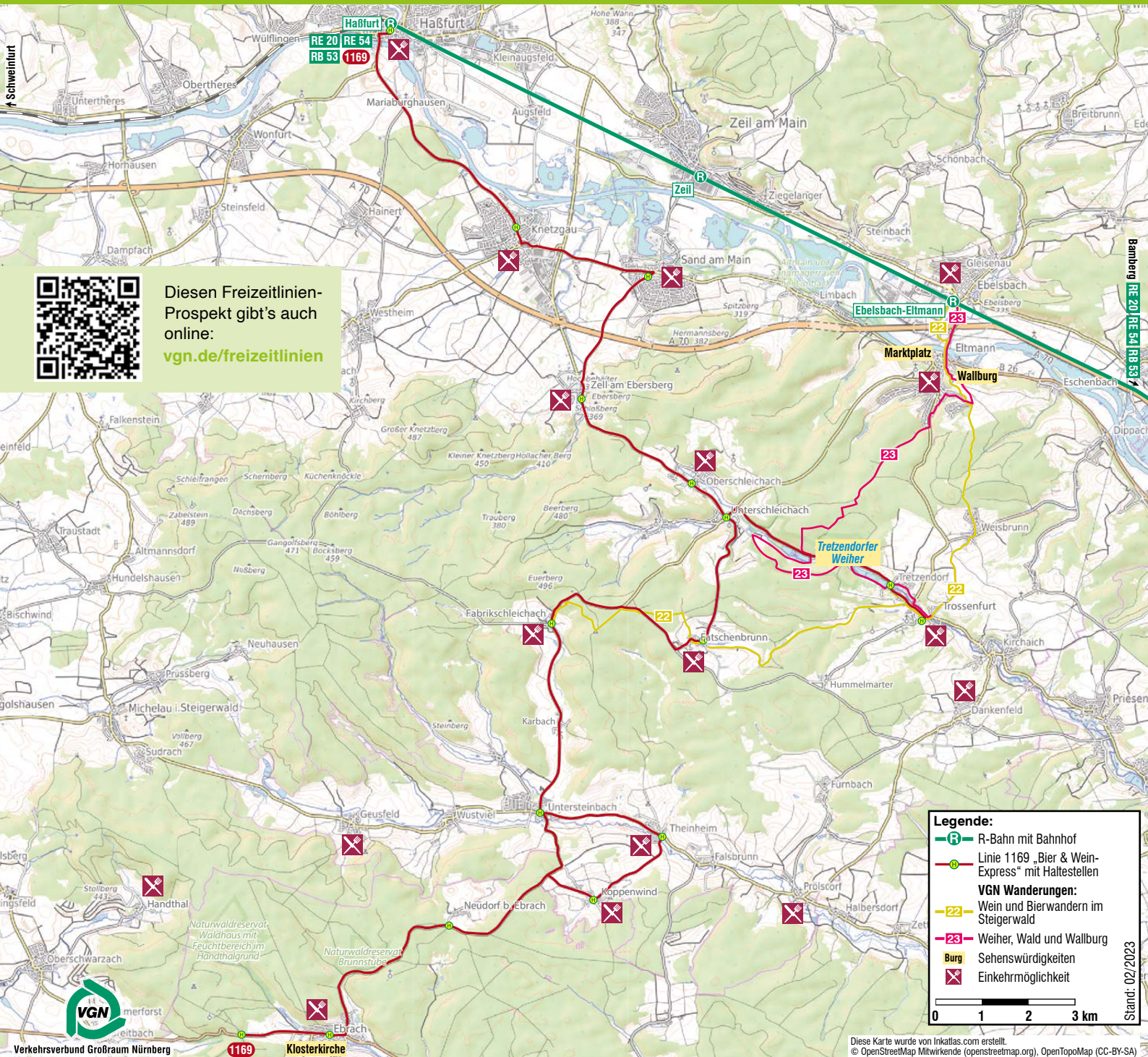
- R-Bahn mit Bahnhof
- Linie 1159 „Burgenwinkel-Express“ mit Haltestellen
- VGN Radtouren:**
  - 17 Burgener Winkel
  - 18 Bier & Wein - Radeln in den Haßbergen
  - 19 „Liebe Haßberge, wir kommen“
- VGN Wanderungen:**
  - 20 Mit dem Burgenwinkel-Express in die Haßberge
  - 21 3 Tage Haßberge: Burgruine, Wald und Weite
  - 24 Weinpanorama und Fachwerkromantik
- Burg Sehenswürdigkeiten
- Einkehrmöglichkeit

0 1 2 km

Stand: 01/2024



Diesen Freizeitlinien-Prospekt gibt's auch online:  
[vgn.de/freizeitlinien](http://vgn.de/freizeitlinien)



**Legende:**

- R-Bahn mit Bahnhof
- Linie 1169 „Bier & Wein-Express“ mit Haltestellen
- VGN Wanderungen: Wein und Bierwandern im Steigerwald
- Weiber, Wald und Wallburg
- Burg Sehenswürdigkeiten
- Einkehrmöglichkeit

0 1 2 3 km



**Neustadt a. d. Aisch – Uehlfeld –  
Höchststadt a. d. Aisch**

**Ganzjährig  
unterwegs!**

		Samstag										Sonn- und Feiertag					
<b>RE 10</b>	<b>Nürnberg</b>	<b>07:04</b>	<b>08:05</b>	<b>09:05</b>	<b>10:05</b>	<b>11:05</b>	<b>12:05</b>	<b>13:05</b>	<b>14:05</b>	<b>15:05</b>	<b>17:05</b>	<b>19:04</b>	<b>09:05</b>	<b>11:05</b>	<b>13:05</b>	<b>15:05</b>	<b>17:05</b>
	<b>Neustadt (Aisch)</b>	<b>07:33</b>	<b>08:33</b>	<b>09:33</b>	<b>10:33</b>	<b>11:33</b>	<b>12:33</b>	<b>13:33</b>	<b>14:33</b>	<b>15:33</b>	<b>17:33</b>	<b>19:33</b>	<b>09:33</b>	<b>11:33</b>	<b>13:33</b>	<b>15:33</b>	<b>17:33</b>
<b>127</b>	Neustadt Bahnhof	07:40	08:40	09:40	10:40	11:40	12:40	13:40	14:40	15:40	17:40	19:40	09:40	11:40	13:40	15:40	17:40
	- Bahnhofstr.	07:42	08:42	09:42	10:42	11:42	12:42	13:42	14:42	15:42	17:42	19:42	09:42	11:42	13:42	15:42	17:42
	- Marktplatz	07:44	08:44	09:44	10:44	11:44	12:44	13:44	14:44	15:44	17:44	19:44	09:44	11:44	13:44	15:44	17:44
	- Amtsgericht	07:45	08:45	09:45	10:45	11:45	12:45	13:45	14:45	15:45	17:45	19:45	09:45	11:45	13:45	15:45	17:45
	- Kleinerlbacher Weg	07:46	08:46	09:46	10:46	11:46	12:46	13:46	14:46	15:46	17:46	19:46	09:46	11:46	13:46	15:46	17:46
	Diespeck Am Sachsenbach	07:48	08:48	09:48	10:48	11:48	12:48	13:48	14:48	15:48	17:48	19:48	09:48	11:48	13:48	15:48	17:48
	- Rathaus	07:49	08:49	09:49	10:49	11:49	12:49	13:49	14:49	15:49	17:49	19:49	09:49	11:49	13:49	15:49	17:49
	- Stübacher Str.	07:50	08:50	09:50	10:50	11:50	12:50	13:50	14:50	15:50	17:50	19:50	09:50	11:50	13:50	15:50	17:50
	Neumühle	07:52	08:52	09:52	10:52	11:52	12:52	13:52	14:52	15:52	17:52	19:52	09:52	11:52	13:52	15:52	17:52
	Gutenstetten Am Bahnhof	07:53	08:53	09:53	10:53	11:53	12:53	13:53	14:53	15:53	17:53	19:53	09:53	11:53	13:53	15:53	17:53
	- Hauptstraße	07:54	08:54	09:54	10:54	11:54	12:54	13:54	14:54	15:54	17:54	19:54	09:54	11:54	13:54	15:54	17:54
	Reinhardshofen Aischwiesen	07:57	08:57	09:57	10:57	11:57	12:57	13:57	14:57	15:57	17:57	19:57	09:57	11:57	13:57	15:57	17:57
	Pahres Bahnhof	07:58	08:58	09:58	10:58	11:58	12:58	13:58	14:58	15:58	17:58	19:58	09:58	11:58	13:58	15:58	17:58
	Forst Hauptstr.	08:02	09:02	10:02	11:02	12:02	13:02	14:02	15:02	16:02	18:02	20:02	10:02	12:02	14:02	16:02	18:02
	Gerhardshofen Gh. Krone	08:04	09:04	10:04	11:04	12:04	13:04	14:04	15:04	16:04	18:04	20:04	10:04	12:04	14:04	16:04	18:04
	Dachsbach Marktplatz	08:06	09:06	10:06	11:06	12:06	13:06	14:06	15:06	16:06	18:06	20:06	10:06	12:06	14:06	16:06	18:06
	Demantsfürth Ortsmitte	08:10	09:10	10:10	11:10	12:10	13:10	14:10	15:10	16:10	18:10	20:10	10:10	12:10	14:10	16:10	18:10
	Uehlfeld Tankst. Stöcker	08:11	09:11	10:11	11:11	12:11	13:11	14:11	15:11	16:11	18:11	20:11	10:11	12:11	14:11	16:11	18:11
	- Kirche	08:12	09:12	10:12	11:12	12:12	13:12	14:12	15:12	16:12	18:12	20:12	10:12	12:12	14:12	16:12	18:12
	- Torhaus	08:13	09:13	10:13	11:13	12:13	13:13	14:13	15:13	16:13	18:13	20:13	10:13	12:13	14:13	16:13	18:13
	Mailach Ortsmitte	08:15	09:15	10:15	11:15	12:15	13:15	14:15	15:15	16:15	18:15	20:15	10:15	12:15	14:15	16:15	18:15
	Lonnerstadt Hauptstr.	08:19	09:19	10:19	11:19	12:19	13:19	14:19	15:19	16:19	18:19	20:19	10:19	12:19	14:19	16:19	18:19
	Höchststadt Aischwiese	08:23	09:23	10:23	11:23	12:23	13:23	14:23	15:23	16:23	18:23	20:23	10:23	12:23	14:23	16:23	18:23
	- Schillerplatz	08:24	09:24	10:24	11:24	12:24	13:24	14:24	15:24	16:24	18:24	20:24	10:24	12:24	14:24	16:24	18:24
	- Don-Bosco-Schule	08:26	09:26	10:26	11:26	12:26	13:26	14:26	15:26	16:26	18:26	20:26	10:26	12:26	14:26	16:26	18:26
	Etzelskirchen Schule	08:27	09:27	10:27	11:27	12:27	13:27	14:27	15:27	16:27	18:27	20:27	10:27	12:27	14:27	16:27	18:27
	Höchststadt Altenheim	08:28	09:28	10:28	11:28	12:28	13:28	14:28	15:28	16:28	18:28	20:28	10:28	12:28	14:28	16:28	18:28
	- Schwedenschanze	08:29	09:29	10:29	11:29	12:29	13:29	14:29	15:29	16:29	18:29	20:29	10:29	12:29	14:29	16:29	18:29

Gruppen ab 6 Personen bitte spätestens am Vortag telefonisch anmelden.

Auch an Werktagen (Mo.–Sa.) können Sie das mittlere Aischtal mit der Buslinie **127** erkunden.

Den vollständigen Fahrplan (Mo.–So.) finden Sie unter [www.vgn.de](http://www.vgn.de)

**Verkehrsunternehmen:**

**Burlein & Sohn**

Stämbbauersweg 5, 97355 Abtswind

Tel. 09383 97100, E-Mail: [info@burlein.de](mailto:info@burlein.de)

Nur im Notfall – keine Fahrplanauskunft!



**Höchststadt a. d. Aisch – Uehlfeld –  
Neustadt a. d. Aisch**

**Ganzjährig  
unterwegs!**

	Samstag										Sonn- und Feiertag					
<b>127</b> Höchststadt Schwedensch.	07:31	08:31	09:31	10:31	11:31	12:31	13:31	14:31	16:31	18:31	20:31	10:31	12:31	14:31	16:31	18:31
- St.-Georg-Str.	07:32	08:32	09:32	10:32	11:32	12:32	13:32	14:32	16:32	18:32	20:32	10:32	12:32	14:32	16:32	18:32
- Schillerplatz	07:33	08:33	09:33	10:33	11:33	12:33	13:33	14:33	16:33	18:33	20:33	10:33	12:33	14:33	16:33	18:33
- Aischwiese	07:34	08:34	09:34	10:34	11:34	12:34	13:34	14:34	16:34	18:34	20:34	10:34	12:34	14:34	16:34	18:34
Lonnerstadt Hauptstr.	07:38	08:38	09:38	10:38	11:38	12:38	13:38	14:38	16:38	18:38	20:38	10:38	12:38	14:38	16:38	18:38
Mailach Ortsmitte	07:42	08:42	09:42	10:42	11:42	12:42	13:42	14:42	16:42	18:42	20:42	10:42	12:42	14:42	16:42	18:42
Uehlfeld Torhaus	07:44	08:44	09:44	10:44	11:44	12:44	13:44	14:44	16:44	18:44	20:44	10:44	12:44	14:44	16:44	18:44
- Kirche	07:45	08:45	09:45	10:45	11:45	12:45	13:45	14:45	16:45	18:45	20:45	10:45	12:45	14:45	16:45	18:45
- Tankst. Stöcker	07:46	08:46	09:46	10:46	11:46	12:46	13:46	14:46	16:46	18:46	20:46	10:46	12:46	14:46	16:46	18:46
Demantsfürth Ortsmitte	07:47	08:47	09:47	10:47	11:47	12:47	13:47	14:47	16:47	18:47	20:47	10:47	12:47	14:47	16:47	18:47
Dachsbach Marktplatz	07:51	08:51	09:51	10:51	11:51	12:51	13:51	14:51	16:51	18:51	20:51	10:51	12:51	14:51	16:51	18:51
Gerhardshofen Gh. Krone	07:53	08:53	09:53	10:53	11:53	12:53	13:53	14:53	16:53	18:53	20:53	10:53	12:53	14:53	16:53	18:53
Forst Hauptstr.	07:55	08:55	09:55	10:55	11:55	12:55	13:55	14:55	16:55	18:55	20:55	10:55	12:55	14:55	16:55	18:55
Pahres Bahnhof	07:58	08:58	09:58	10:58	11:58	12:58	13:58	14:58	16:58	18:58	20:58	10:58	12:58	14:58	16:58	18:58
Reinhardshofen Aischwiesen	08:00	09:00	10:00	11:00	12:00	13:00	14:00	15:00	17:00	19:00	21:00	11:00	13:00	15:00	17:00	19:00
Gutenstetten Hauptstr.	08:03	09:03	10:03	11:03	12:03	13:03	14:03	15:03	17:03	19:03	21:03	11:03	13:03	15:03	17:03	19:03
- Am Bahnhof	08:04	09:04	10:04	11:04	12:04	13:04	14:04	15:04	17:04	19:04	21:04	11:04	13:04	15:04	17:04	19:04
Neumühle	08:05	09:05	10:05	11:05	12:05	13:05	14:05	15:05	17:05	19:05	21:05	11:05	13:05	15:05	17:05	19:05
Diespeck Stübacher Str.	08:07	09:07	10:07	11:07	12:07	13:07	14:07	15:07	17:07	19:07	21:07	11:07	13:07	15:07	17:07	19:07
- Rathaus	08:08	09:08	10:08	11:08	12:08	13:08	14:08	15:08	17:08	19:08	21:08	11:08	13:08	15:08	17:08	19:08
- Am Sachsenbach	08:09	09:09	10:09	11:09	12:09	13:09	14:09	15:09	17:09	19:09	21:09	11:09	13:09	15:09	17:09	19:09
Neustadt Kleinerlb. Weg	08:11	09:11	10:11	11:11	12:11	13:11	14:11	15:11	17:11	19:11	21:11	11:11	13:11	15:11	17:11	19:11
- Amtsgericht	08:12	09:12	10:12	11:12	12:12	13:12	14:12	15:12	17:12	19:12	21:12	11:12	13:12	15:12	17:12	19:12
- Marktplatz	08:13	09:13	10:13	11:13	12:13	13:13	14:13	15:13	17:13	19:13	21:13	11:13	13:13	15:13	17:13	19:13
- Bahnhofstr.	08:15	09:15	10:15	11:15	12:15	13:15	14:15	15:15	17:15	19:15	21:15	11:15	13:15	15:15	17:15	19:15
- Bahnhof	08:17	09:17	10:17	11:17	12:17	13:17	14:17	15:17	17:17	19:17	21:17	11:17	13:17	15:17	17:17	19:17
<b>RE 10</b> Neustadt (Aisch)	<b>08:26</b>	<b>09:26</b>	<b>10:26</b>	<b>11:26</b>	<b>12:26</b>	<b>13:24</b>	<b>14:26</b>	<b>15:26</b>	<b>17:26</b>	<b>19:26</b>	<b>21:26</b>	<b>11:26</b>	<b>13:24</b>	<b>15:26</b>	<b>17:26</b>	<b>19:26</b>
Nürnberg	<b>08:54</b>	<b>09:54</b>	<b>10:54</b>	<b>11:54</b>	<b>12:55</b>	<b>13:54</b>	<b>14:54</b>	<b>15:55</b>	<b>17:54</b>	<b>19:54</b>	<b>21:54</b>	<b>11:54</b>	<b>13:54</b>	<b>15:55</b>	<b>17:54</b>	<b>19:54</b>

Gruppen ab 6 Personen bitte spätestens am Vortag telefonisch anmelden.

Auch an Werktagen (Mo.–Sa.) können Sie das mittlere Aischtal mit der Buslinie **127** erkunden.

Den vollständigen Fahrplan (Mo.–So.) finden Sie unter [www.vgn.de](http://www.vgn.de)

**Verkehrsunternehmen:**

**Burlein & Sohn**

Stämmbauersweg 5, 97355 Abtswind

Tel. 09383 97100, E-Mail: [info@burlein.de](mailto:info@burlein.de)

Nur im Notfall – keine Fahrplanauskunft!



## Hirschaid/Bamberg – Frensdorf – Schlüsselfeld/Ebrach

Auf dieser Linie kann es ggf. ab 1.8.2024 zu einem Betreiberwechsel und Fahrplananpassungen kommen.

vom 1.5. bis 1.11. an Sonn- und Feiertagen, fährt **nicht** am 15.8. (Mariä Himmelfahrt)

<b>S1</b>	<b>R</b>	<b>Nürnberg</b>	<b>7:38</b>	<b>9:38</b>	<b>15:38</b>
		<b>Hirschaid</b>	<b>8:12</b>	<b>10:12</b>	<b>16:12</b>
<b>990</b>		Hirschaid Bahnhof	*8:30	*10:45	*16:25
		- Luitpoldstr.	8:33	10:48	16:28
		Röbersdorf Brücke	8:40	10:55	16:35
		Herrnsdorf Abzw. Frensdorf	8:44	10:59	16:39
		Frensdorf Schule	*8:53	*11:08	*16:43
<b>S1</b>	<b>R</b>	<b>Nürnberg</b>	<b>7:38</b>	<b>9:38</b>	<b>15:38</b>
		<b>Bamberg</b>	<b>8:20</b>	<b>10:20</b>	<b>16:20</b>
<b>990</b>		Bamberg Bahnhof	*8:33	*10:48	*16:32
		- ZOB	8:37	10:52	16:36
		Frensdorf Schule	*8:53	*11:08	
		Sambach Kirche	9:00	11:17	
		Steppach Abzw. Pommersf.	9:04	11:19	16:54
		Schloss Weißenstein	*9:07	*11:22	*16:57
		Thüngfeld Ost	9:26	11:41	17:16
		Schlüsselfeld Post	*9:29	*11:44	*17:19
		Stappenbach Ortsmitte	8:58	11:13	16:49
		Burgebrach Einkaufsmarkt H.	9:02	11:17	16:53
		- Abzw. Treppendorfer Str.	*9:07	*11:21	*16:57
		- Steigerwaldklinik Wende	*9:09	*11:23	*16:59
		Mönchsambach	9:19	11:33	17:04
		Burgwindheim Ortsmitte	*9:26	*11:40	*17:11
		Ebrach Marktplatz	*9:36	*11:51	*17:22
		- Baumwipfelpfad	*9:39	*11:54	*17:25

<b>990</b>	Ebrach Baumwipfelpfad	*9:40	*11:56	*17:26	
	- Marktplatz	*9:43	*11:59	*17:29	
	Burgwindheim Ortsmitte	*9:54	*12:10	*17:40	
	Mönchsambach	10:01	12:21	17:47	
	Burgebrach Ab. Trep. Str.	10:08	12:28	17:54	
	- Steigerwaldklinik Wende		12:30		
	- Einkaufsmarkt Hahner	10:10	12:33	17:56	
	Stappenbach Ortsmitte			18:02	
	Schlüsselfeld Post	*9:35	*11:46	*17:31	
	Thüngfeld Ost	9:37	11:48	17:33	
	Schloss Weißenstein	*9:57	*12:08	*17:53	
	Steppach Abzw. Pommersf.	10:01	12:12	17:57	
	Frensdorf Schule	10:11	12:22	18:12	
	Herrnsdorf Abzw. Frensdorf	10:15	12:26	18:16	
	Röbersdorf Brücke	10:19	12:30	18:20	
	Hirschaid Luitpoltstr.	10:27	12:38	18:28	
	- Bahnhof	*10:30	*12:41	*18:31	
<b>S1</b>	<b>R</b>	<b>Hirschaid</b>	<b>10:45</b>	<b>12:45</b>	<b>18:44</b>
		<b>Nürnberg</b>	<b>11:19</b>	<b>13:19</b>	<b>19:18</b>
<b>990</b>	Sambach Kirche			17:59	
	Frensdorf Schule			18:12	
	Bamberg ZOB	10:27	12:50	18:23	
	- Bahnhof	*10:32	*12:55	*18:27	
<b>S1</b>	<b>R</b>	<b>Bamberg</b>	<b>10:39</b>	<b>13:03</b>	<b>18:39</b>
		<b>Nürnberg</b>	<b>11:19</b>	<b>13:48</b>	<b>19:19</b>



\* Be- und Entladen von Fahrrädern ist nur bei den gekennzeichneten Haltestellen möglich.

Transport von E-Bikes auf den Anhängern vorbehaltlich der technischen Möglichkeiten und Art des Fahrrads.  
Nähere Infos dazu unter: Tel. 09561 7492484

• = hält nur bei Bedarf zum Aussteigen

**Gruppen ab 6 Personen – besonders bei Fahrradmitnahme – vorher anmelden.**

### Verkehrsunternehmen:

#### Bus Classic GmbH

Untersambacher Str. 10

97353 Wiesentheid

Tel. 09383 994678

Internet: [www.busclassic.de](http://www.busclassic.de)

E-Mail: [info@busclassic.de](mailto:info@busclassic.de)

**Haßfurt – Königsberg i. Bay. – Hofheim i. Ufr. –  
Altenstein – Untermerzbach – Ebern**

vom 1.5. bis 1.11. an Sonn- und Feiertagen

<b>R</b> Bamberg	9:26	12:27	15:26	18:27
Haßfurt	9:42	12:43	15:42	18:43
<b>1159</b> Haßfurt Bahnhof	9:48	12:48	15:48	18:48
Königsberg Regiomontanusstr.	9:56	12:56	15:56	18:56
Rügheim Marktplatz	10:02	13:02	16:01	19:01
Hofheim Goßmannsdorfer Str.	10:07	13:07	16:06	19:06
Manau Kirche	10:12	13:12		
Birkenfeld (b. Maroldsweisach)	10:20	13:20		
Ermershausen Rathaus	10:23	13:23		
Maroldsweisach Post	10:26	13:26		
Altenstein Wendeplatz	10:36	13:36	16:22	19:22
- Ortsmitte	10:37	13:37	16:23	19:23
Untermerzbach Bachgasse			16:43	19:43
Ebern Grund-/Realschule*	10:54	13:54	16:53	19:53
<b>R</b> Ebern	11:03	14:00	17:03	20:00
Bamberg	11:35	14:32	17:35	20:32

<b>R</b> Bamberg	10:25	13:25	16:25	19:25
Ebern	10:56	13:56	16:56	19:56
<b>1159</b> Ebern Grund-/Realschule*	11:02	14:02	17:02	20:02
Untermerzbach Bachgasse	11:10	14:10		
Altenstein Ortsmitte	11:29	14:29	17:16	20:16
- Wendeplatz	11:30	14:30	17:17	20:17
Maroldsweisach Post			17:26	20:26
Ermershausen Rathaus			17:29	20:29
Birkenfeld (b. Maroldsweisach)			17:32	20:32
Manau Kirche			17:41	20:41
Hofheim Goßmannsdorfer Str.	11:46	14:46	17:46	20:46
Rügheim Marktplatz	11:51	14:51	17:51	20:51
Königsberg Regiomontanusstr.	11:57	14:57	17:57	20:57
Haßfurt Bahnhof	12:05	15:05	18:05	21:05
<b>R</b> Haßfurt	12:15	15:12	18:16	21:12
Bamberg	12:32	15:30	18:32	21:30

\* Ebern Bahnhof – Haltestelle Grund-/Realschule:  
ca. 3 Minuten Fußweg



Fahrradbeförderung nur im Rahmen der vorhandenen Kapazitäten von 5 Fahrrädern möglich. Fahrradbeförderung bitte bis spätestens Samstag 12 Uhr unter Tel. 09521 953530 anmelden.

**Verkehrsunternehmen:**

**Bengel Reisen**

Altachweg 3

97539 Wonfurt

Tel. 09521 953530

E-Mail: info@bengel-reisen.de





## Haßfurt – Knetzgau – Sand a. M. – Trossenfurt – Untersteinbach – Ebrach

<b>R</b>	<b>Bamberg</b>	<b>9:26</b>	<b>12:27</b>	<b>14.42</b>	<b>17:41</b>
	<b>Haßfurt</b>	<b>9:42</b>	<b>12.43</b>	<b>15.01</b>	<b>18:01</b>
<b>1169</b>	Haßfurt Bahnhof *	9:48	12.48	15:27	18:07
	Knetzgau Turngarten	9:57	12:57	15:36	18:16
	Sand Kriegerdenkmal	10:03	13.03	15:42	• 18:20
	Zell a. E. Abzw. Höhstr. *	10:07	13.07	15:46	18:24
	Oberschleichach	10:12	13:12	15:51	18:29
	Unterschleichach	10:13	13:13	15:52	18:30
	Tretzendorf Seestr.	• 10:19	• 13:19	• 15:58	
	Trossenfurt Schule	10:21	13:21	16:00	
	Tretzendorf Seestr. *	10:23	13:23	16:02	
	Unterschleichach	10:27	13:27	16:06	
	Fatschenbrunn Kirche	10:32	13:32	16:11	• 18:34
	Fabrikschleichach	10:39	13:39	16:18	18:39
	Untersteinb./Rauhene. Hauptstr. 2 *	10:46	13:46	16:25	18:45
	Theinheim	10:50	13:50	• 16:29	
	Koppenwind Ortsmitte	10:53	13:53	• 16:32	
	Neudorf (b. Ebrach) Abzw.	10:58	13:58	• 16:37	
	Ebrach Marktplatz *	11:05	14:05	16:44	18:53
	- Baumwipfelpfad *	11:09	14:09	16:48	18:56

• hält nur zum Aussteigen

\* Fahrradbeförderung ist möglich ab/bis Haßfurt Bf., Zell a. E., Tretzendorf, Untersteinbach, Ebrach Marktplatz und Ebrach Waldrandparkplatz



Fahrradbeförderung nur im Rahmen der vorhandenen Kapazitäten von 5 Fahrrädern möglich. Fahrradbeförderung bitte bis spätestens Samstag 13 Uhr unter Tel. 09536 406 anmelden.

### Verkehrsunternehmen:

#### Omnibusbetrieb Bernhard Hümmel

Hauptstraße 1a, 96166 Kirchlauter

Tel. 09536 406

E-Mail: omnibus-huemmer@t-online.de

vom 1.5. bis 1.11. an Sonn- und Feiertagen

<b>1169</b>	Ebrach Baumwipfelpfad *	11:10	14:10	16:50	18:56
	- Marktplatz *	11:13	14:13	16:53	18:59
	Neudorf (b. Ebrach) Abzw.	11:20	14:20	17:00	
	Koppenwind Ortsmitte	11:25	14:25	17:05	19:08
	Theinheim	11:28	14:28	17:08	19:11
	Untersteinb./Rauhene. Hauptstr. 2 *	11:32	14:32	17:12	19:15
	Fabrikschleichach	11:37	14:37	17:17	19:20
	Fatschenbrunn Kirche	11:42	14:42	17:22	19:25
	Unterschleichach	11:46	14:46	17:26	19:29
	Tretzendorf Seestr.	• 11:51	• 14:51	• 17:31	• 19:34
	Trossenfurt Schule	11:53	14:53	17:33	19:36
	Tretzendorf Seestr. *	11:55	14:55	17:35	19:38
	Unterschleichach	12:01	15:01	17:41	19:44
	Oberschleichach	12:03	15:03	17:43	19:46
	Zell a. E. Kirche *	12:08	15:08	17:48	19:51
	Sand Kriegerdenkmal	12:12	15:12	17:52	19:55
	Knetzgau Turngarten	12:18	15:18	17:58	20:01
	Haßfurt Bahnhof *	12:27	15:27	18:07	20:10
<b>R</b>	<b>Haßfurt</b>	<b>12:55</b>	<b>15:55</b>	<b>18:16</b>	<b>20:16</b>
	<b>Bamberg</b>	<b>13.16</b>	<b>16:16</b>	<b>18:32</b>	<b>20:32</b>



## Heimat-Hopper



Bad-Rodach – Ebern und zurück

An Samstagen vom 1.5.–1.11. bringt Sie die Freizeitbuslinie zu beliebten Sehenswürdigkeiten im Landkreis Haßberge.

Infos und Fahrpläne unter: [hassberge-tourismus.de](http://hassberge-tourismus.de)

## Diespeck

127



Die familienfreundliche Gemeinde Diespeck ist in der Region bekannt für seinen großen Bike-Park. Der 4 Kilometer lange Hutesteinweg durch den Ortsteil Obersachsen zählt zu den interessantesten Rundwanderwegen im Aischgrund.



### Gemeinde Diespeck

Rathausplatz 1, 91456 Diespeck  
Tel. 09161 8885-0  
E-Mail: [gemeinde@diespeck.de](mailto:gemeinde@diespeck.de)  
[www.diespeck.de](http://www.diespeck.de)

## Gutenstetten

127



In Gutenstetten zählt das historische Kolbanwesen mit dem Museum für Archäologie und Gemeindegeschichte zum kulturellen Zentrum und bildet mit der Zehntscheune den historischen Mittelpunkt des Ortes.



### Gemeinde Gutenstetten

Schulstraße 11, 91468 Gutenstetten  
Tel. 09161 3167 oder 88850  
E-Mail: [info@gutenstetten.de](mailto:info@gutenstetten.de)  
[www.gutenstetten.de](http://www.gutenstetten.de)

## Markt Dachsbach

127



Dachsbach liegt im Aischtal und hat neben der großen Storchpopulation ein stattliches Wahrzeichen: das Wohnhaus des ehemaligen Wasserschlosses. Auf der Aischgründer Bierrunde kann Dachsbach mit dem Rad erkundet werden.



### Markt Dachsbach

Schulstrasse 11, 91462 Dachsbach  
Tel. 09163 429 oder 995542  
E-Mail: [dachsbach@vg-uehlfeld.de](mailto:dachsbach@vg-uehlfeld.de)  
[www.dachsbach.de](http://www.dachsbach.de)

## Höchstadt an der Aisch

127



Am Mittellauf der Aisch – in breiter Tal-Aue des Aischgrunds gelegen und von der „Fränkischen Karpfenteichlandschaft“ umrahmt – liegt das Städtchen mit 1000-jähriger Vergangenheit. In der erstmals 1003 urkundlich erwähnten Stadt prägen neben dem **Schloss** viele historische Gebäude und Fachwerkhäuser das Stadtbild. Die alte Steinbrücke, Kirchen und romantische Plätze zeugen vom architektonischen Können der Vergangenheit. Historische Bauten und moderne städtebauliche Elemente bilden eine harmonische Einheit und machen den besonderen Reiz aus.



### Tourist-Info Höchstadt a. d. Aisch

Obere Brauhausgasse 3, 91315 Höchstadt a. d. Aisch  
Tel. 09193 626-158, Fax 09193 626-149  
E-Mail: [stadt@hoechstadt.de](mailto:stadt@hoechstadt.de)  
[www.hoechstadt.de](http://www.hoechstadt.de)

## Neustadt a.d. Aisch

R 127

Lohnenswert sind ein Spaziergang durch die schicke historische Innenstadt mit dem zentralen, verkehrsberuhigten **Marktplatz**, den lauschigen Biergärten, vielen Geschäften und Cafés oder geführte **Stadtrundgänge** zu verschiedenen Themen. Ebenso sehenswert sind die **Museen im Alten Schloss** mit dem Markgrafenmuseum mit Siebenerabteilung, dem Schaudepot und den KinderSpiel-Welten.



Zu einem besonderen Anziehungspunkt hat sich das Aischgründer **Karpfenmuseum** im Alten Markgräflichen Schloss entwickelt. Hier erhalten Sie sowohl einen Überblick über die Zucht der Aischgründer Karpfen als auch Infos über die Esskultur und den Lebensraum in den „Stillwasser Karpfenteichen“. Weitere Highlights: das Bayerische Landesluftbildzentrum und das Neustädter Waldbad.

Die aktuellen Öffnungszeiten finden Sie unter [www.museen-im-alten-schloss.de](http://www.museen-im-alten-schloss.de) und nach telefonischer Vereinbarung (Tel. 09161 6620905)



### Stadt Neustadt an der Aisch

Marktplatz 5, 91413 Neustadt an der Aisch  
Tel. 09161 666-14  
E-Mail: [stadtmarketing@neustadt-aisch.de](mailto:stadtmarketing@neustadt-aisch.de)  
[www.neustadt-aisch.de](http://www.neustadt-aisch.de)

## Markt Lonnerstadt

127

Im Jahr 2010 feierte Lonnerstadt sein 1100-jähriges Bestehen. Das war der Anlass, einen **Hopfenschaugarten** neu anzulegen. Auf dem historischen Marktplatz befindet sich der Markt- oder Verkündbrunnen mit seinem sehr gut erhaltenen **Brunnenhaus**, gesäumt wird das ganze Ensemble von prächtigen, alten Fachwerkhäusern. Zur **Wehrkirche St. Oswald** führt ein jahrhundertealter Pflasterweg, die Kirche ist eine der ältesten in ganz Mittelfranken.



### Markt Lonnerstadt

Schulstraße 17, 91475 Lonnerstadt  
Tel. 09193 1400  
E-Mail: [rathaus@markt-lonnerstadt.de](mailto:rathaus@markt-lonnerstadt.de)  
[www.lonnerstadt.de](http://www.lonnerstadt.de)

## Uehlfeld

127

Uehlfeld im Aischgrund gilt als beliebtester Wohnort für Störche in ganz Bayern, wovon man sich auf dem Storch-Lehrpfad überzeugen kann. Zur Einkehr laden zwei traditionelle Brauereigasthöfe ein.



### Markt Uehlfeld

Rosenhofstraße 6, 91486 Uehlfeld  
Tel. 09163 9990-0  
E-Mail: [uehlfeld@vg-uehlfeld.de](mailto:uehlfeld@vg-uehlfeld.de)  
[www.uehlfeld.de](http://www.uehlfeld.de)

## Bamberg

R S1 990

**Faszination Weltkulturerbe. Erleben Sie eine einzigartige Stadt voller Geschichte und Kultur: lebendig und quirlig, romantisch und liebenswert, eindrucksvoll und erhaben.**



Einmalige **Sehenswürdigkeiten** wie der Dom, das Alte Rathaus inmitten der Regnitz oder der Rosengarten der Neuen Residenz sind prägend für Bamberg. Aber auch der Hainpark samt Botanischem Garten, der Gärtnerstadtrundweg, der Weg moderner Skulpturen und die Elisabethkirche mit ihren bunten Lüpertz-Fenstern sowie die Museumslandschaft mit einmaligen Exponaten laden zu Entdeckungstouren in die Welterbestadt ein. Unzählige Cafés und Gaststätten ergänzen das Kulturangebot kulinarisch, und die vielen kleinen Fachgeschäfte machen das Shoppen zum Genuss.

### **BAMBERG**

Tourismus & Kongress Service

Geyerswörtstraße 5, 96047 Bamberg

Tel. 0951 2976-200

E-Mail: [info@bamberg.info](mailto:info@bamberg.info)

[www.bamberg.info](http://www.bamberg.info)



## Burgebrach

990

**Der älteste Ort im Ebrachgrund lockt neben dem historischen Stadtbild mit Wander- u. Radwegen, einem Kulturspaziergang sowie Bierkellern zur gemütlichen Einkehr.**



**Burgebrach – das Tor zum Steigerwald** wurde 1023 als „Urbs Ebraha“ erstmals erwähnt. 1472 erhielt Burgebrach das Marktrecht. Zum Schutz wurden drei wehrhafte Tore errichtet, die beiden Arme der Ebrach und die sumpfigen Wiesen machten lange Zeit einen feindlichen Angriff unmöglich. Sehenswert ist u. a. das **historische Rathaus** und die **Pfarrkirche** – tauchen Sie doch auf dem **Kulturspaziergang (12 Stationen)** in die sehenswerte Vergangenheit ein. **Fünf Brauereien** im Gemeindegebiet mit schönen Kellern laden zur gemütlichen Einkehr ein.

Gleich zwei überregionale Fahrradwege treffen sich in Burgebrach, die „Fürstbischöfliche Tour“ sowie die „Brauereien- und Bierkellertour“.



### **Markt Burgebrach**

Hauptstraße 3, 96138 Burgebrach

Tel. 09546 9416-0

E-Mail: [verwaltung@vg-burgebrach.de](mailto:verwaltung@vg-burgebrach.de)

[www.burgebrach.de](http://www.burgebrach.de)



## Burgwindheim

990

Der Wallfahrtsort bietet neben Wallfahrtskapelle und imposantem Barockschloss zahlreiche Wandermöglichkeiten in die schöne Umgebung des Steigerwaldes.



Gut 200 Jahre nach seiner ersten urkundlichen Erwähnung wurde der Ort Burgwindheim 1363 zum Markt erhoben. Hundert Jahre später machte ein Hostienwunder bei einer Fronleichnamsprozession den Ort zum Wallfahrtsort. Zwei Jahre später wurde für die Wallfahrer die Kapelle „Zum Heiligen Blut“ errichtet. **Pfarrsaal** und **Treppenhaus** im **Barockschloss**, welches als Amtshof des Klosters Ebrach diente, können nach Voranmeldung besichtigt werden (kath. Pfarramt, Tel. 09551 289).

Viele Rundwanderwege sowie die Radstrecke auf der alten Bahntrasse bieten vielseitige Möglichkeiten für Wanderer und Radfahrer.



### Markt Burgwindheim

Hauptstraße 26, 96154 Burgwindheim  
Tel. 09551 273  
E-Mail: [info@burgwindheim.de](mailto:info@burgwindheim.de)  
[www.burgwindheim.de](http://www.burgwindheim.de)



## Frensdorf

990

Einzigartige Anziehungspunkte sind das „**Bauernmuseum Bamberger Land**“ und die **Wallfahrtskirche** „Zur Schmerzhafte Dreifaltigkeit“ in Schlüsselau.



Am **Knotenpunkt** des **Steigerwald-Express** liegt das Bauernmuseum, der ehemalige Fischerhof. Es war eines der stattlichsten Bauernhäuser der damaligen Zeit. Neben der alten Einrichtung des Wohnhauses und landwirtschaftlichen Gerätschaften aus dem 19. und 20. Jahrhundert gibt es auch einen schönen Bauerngarten.

**Bauernmuseum Bamberger Land**, Tel. 0951 85-9650  
Geöffnet: April–Okt., Di.–Fr. v. 14–17 Uhr; Sonn- u. Feiertage von 13–17 Uhr. (Gruppen n. Vereinbarung – auch außerhalb der Öffnungszeiten.) [www.bauernmuseum-frensdorf.de](http://www.bauernmuseum-frensdorf.de)

Außerdem bietet sich der attraktive **Naturbadensee** zum Schwimmen und Erholen an, der nahe am **Radweg Frensdorf–Ebrach** gelegen ist. Zahlreiche Biergärten, Bierkeller und **Gastwirtschaften** in fast allen Gemeindeteilen und drei Brauereien in den Ortsteilen Untergreuth, Reundorf und Herrnsdorf bieten gutes Bier und **fränkische Köstlichkeiten** an, die Anlass zum Verweilen geben.

### Gemeinde Frensdorf

Kaulberg 1, 96158 Frensdorf  
Tel. 09502 9449-0  
E-Mail: [gemeinde@frensdorf.de](mailto:gemeinde@frensdorf.de)  
[www.frensdorf.de](http://www.frensdorf.de)





Erst kurz bevor man aus den Mischwäldern von den Höhen des Steigerwaldes den Ort erreicht, taucht – im Tal gelegen – überraschend die prächtige Klosteranlage auf.



Dominiert wird der Ort durch die **imposante Klosteranlage**, die 1127 als erstes rechtsrheinisches Kloster des Zisterzienserordens erbaut wurde. Die im Tal versteckt wirkende, von den Weiten des Steigerwaldes umgebene Lage ist ein hervorragendes Beispiel für die Grundsätze des Zisterzienserordens: den Rückzug aus der Welt und die absolute Gotteshingabe. Die barocke Anlage wurde von den bedeutenden fränkischen Baumeistern Leonhard Dientzenhofer, Josef Greising und Balthasar Neumann entworfen.

Das barocke **Treppenhaus**, die **Klosterkirche** und prächtig ausgestaltete Räume sind bei einer Führung durch das ehemalige Kloster zu besichtigen.

Die zwischen 1200 und 1285 entstandene **Abteikirche** gilt als bedeutendster früh-gotischer Sakralbau Deutschlands.

## Führungen rund um die ehemalige Zisterzienserabtei

- **Kirche**

Geöffnet: 10–12 Uhr und 14–18 Uhr


Führung auf Anfrage: kath. Pfarramt, Tel. 09553 266



- **„Gesamtpaket“** Klosterkirche, Treppenhaus und Kaisersaal: ab 10 Personen

Anmeldung: Verkehrsamt Ebrach, Tel. 09553 92200

Uralte Bäume, wie entlang des Methusalemweges, zeugen von der Unversehrtheit der Natur, dem bedeutenden Baumbestand und der Einzigartigkeit des Steigerwaldes. Eindrucksvoll bestätigt wird dies bei einem Gang über den neuen Baumwipfelpfad westlich von Ebrach.



### Verkehrsamt Ebrach

Rathausplatz 2, 96157 Ebrach

Tel. 09553 92200

E-Mail: [info@ebrach.de](mailto:info@ebrach.de)

[www.ebrach.de](http://www.ebrach.de)



## Hirschaid

R S1 990

Am Fuße von Steigerwald und Fränkischer Schweiz bietet sich der über 900 Jahre alte Markt hervorragend für Wanderungen in die Umgebung an.



Die Lage Hirschaid im Tal der Regnitz macht die Marktgemeinde zu einem idealen Ausgangspunkt für Spaziergänge, Wanderungen und Radtouren. Ein vielfältiges kulturelles Angebot finden Sie im **Schloss Sassanfahrt**. Der Bau des Ludwig-Donau-Main-Kanals sowie der Bahnstrecke Nürnberg–Bamberg förderten die Entwicklung

des Ortes stark. Zwei **Brauereien** haben sich in Hirschaid gehalten, eine im Ort selber, die andere im Ortsteil Röbersdorf.

Als Anfangs- und Endpunkt des **Steigerwald-Expresses** sowie der Fahrradtouren können Sie den Ausflug in einer der zahlreichen **Gastwirtschaften** ausklingen lassen.



Schloss Sassanfahrt

### Markt Hirschaid

Kirchplatz 6, 96114 Hirschaid  
Tel. 09543 8225-0  
E-Mail: markt@hirschaid.de  
[www.hirschaid.de](http://www.hirschaid.de)



## Knetzgau

1169

Die Gemeinde Knetzgau wurde erstmals im 8. Jahrhundert urkundlich erwähnt und ist durchzogen von geschichtsträchtigen Gebäuden und Baudenkmalern.



Historisches Schmuckstück der Gemeinde stellt das **Barockschloss Oberschwappach** dar, welches ursprünglich als Sommerresidenz der Ebracher Äbte des Zisterzienserklosters fungierte. Eine Vielzahl von gut ausgeschilderten Rad- und Wanderwegen – ob **in den Weinbergen, in den Mainauen oder am Mainufer** – lädt zu Outdoor-Erlebnissen ein. Auch das „Laufparadies“ mit 68 ausgewählten Laufstrecken quer durch den Landkreis Haßberge bietet nicht nur für sportliche Läufer ein abwechslungsreiches Wegenetz. Kulinarisch erwartet Sie ein gemischtes Angebot an Gastronomiebetrieben und gemütlichen Heckenwirtschaften.

### Ausflugstipps:

- Dorf am Fluss in Knetzgau
- Barockschloss Oberschwappach mit Museum, Kräutergarten und Barockgarten
- Steigerwald-Runde Zabelstein mit Aussichtsturm
- Rad- & Wanderwege, Läuferstrecken
- Winzer- und Heckenwirtschaften

### Gemeinde Knetzgau

Am Rathaus 2, 97478 Knetzgau  
Tel. 09527 79-0  
E-Mail: info@knetzgau.de  
[www.knetzgau.de](http://www.knetzgau.de)



## Oberaurach (mit 8 Gemeindeteilen)

1169

Das Umweltbildungszentrum im Gemeindeteil **Oberschleichach** führt während des ganzen Jahres Veranstaltungen in den Bereichen Umwelt und Gesundheit durch, darunter Vogelstimmen- und Heilkräuterwanderungen sowie Exkursionen zu den Lebensräumen Teich, Bach und Wald.

Prägend für den Gemeinde Trossenfurt ist die bestehende Seenlandschaft, welche von der „Aurach“ gespeist wird. Historisches Kleinod stellt die barocke Schlossanlage im Gemeindeteil **Tretzendorf** dar. Trossenfurt ist durch zahlreiche Fischweihen und den Reichtum an stattlichen Laub- und Mischwäldern geprägt.

Besonderheiten in **Fatschenbrunn** sind unter anderem die traditionelle Dörrobstherstellung und die Baumfeldwirtschaft, denen sich der Kulturweg bei Fatschenbrunn widmet. Fatschenbrunn zählt mit zu den **100 Genussorten Bayerns** und wurde darüber hinaus der Status als „Immaterielles Kulturerbe“ verliehen.



### Ausflugstipps:

- Steigerwald-Runde „Friedleinsbrunnen“
- Barockschloss mit Gartenanlage in Tretzendorf
- Naturschutzgebiet Tretzendorfer Weiher mit Erlebnispfad
- Damwildhof in Tretzendorf
- Marswald Spielplatz Oberschleichach
- Bogenschießen am Zeller Forst
- Hutzelkultur in Fatschenbrunn

### Gemeinde Oberaurach

Rathausstr. 25, 97514 Oberaurach (Tretzendorf)  
Tel. 09522 721-0  
E-Mail: [gemeinde@oberaurach.de](mailto:gemeinde@oberaurach.de)  
[www.oberaurach.de](http://www.oberaurach.de)



## Pommersfelden

990

Im 18. Jahrhundert von Lothar Franz von Schönborn erbaut, ist **Schloss Weißenstein** in Pommersfelden eine der glanzvollsten Barockanlagen Frankens.



Der Ort Pommersfelden taucht 1233 das erste Mal in den Geschichtsbüchern auf. Zunächst im Besitz der Truchsesse von Pommersfelden, kam der Ort 1710 an den Kurfürsten von Mainz und Fürstbischof von Bamberg, **Lothar Franz von Schönborn**. Dieser ließ in den Folgejahren das prächtige Schloss errichten. Schloss und Park sind heute zu besichtigen.

### Schloss Weißenstein

Geöffnet: April bis Oktober, Mo. bis So. von 11–17 Uhr

Die weitgehend unberührte Natur von Pommersfelden bietet beste Möglichkeiten zum Radfahren und Wandern entlang der **markierten Rad- und Wanderwege**. Dazu lädt die typisch fränkische Gastronomie mit regionalen Gaumenfreuden zur Einkehr ein.

### Gemeinde Pommersfelden

Hauptstraße 11, 96178 Pommersfelden  
Tel. 09548 92200  
E-Mail: [info@pommersfelden.de](mailto:info@pommersfelden.de)  
[www.pommersfelden.de](http://www.pommersfelden.de)



## Rauhenebrach


1169

Die Gemeinde Rauhenebrach entstand 1972 durch den Zusammenschluss von 14 Gemeinden.



Die Dörfer der Großgemeinde Rauhenebrach liegen im Tal der „Rauhen Ebrach“. Die 14 Gemeindeteile werden von zarten Hügeln und Wäldern umrahmt. Eine herrliche Möglichkeit, sich in natürlicher und idyllischer Umgebung zu erholen und auszuspannen.

Im Ortsteil **Fabrikschleichach** wurde 1706 die **Schleichacher Glasmanufaktur** gegründet, ein Regiebetrieb der Würzburger Kurfürsten, den zeitweise der Barockbaumeister Balthasar Neumann selbst leitete. Von „**Glashütten**“ (Fabrikschleichach) stammt das Flachglas in der Würzburger Residenz und im Schloss Pommersfelden. Die handwerkliche Nutzung durch eine **Töpferei** ist geblieben.



© U. Büscher

Jahrhundertealte Bäume stehen als Naturdenkmäler in Wald und Flur, beispielsweise die **Kilians-eiche** südlich von Falsbrunn oder die mächtigen Buchenbestände auf dem Pfad der Artenvielfalt im **Naturwaldreservat Kleingelein und Weilersbachtal bei Obersteinbach**.

**Untersteinbachs** Hauptsehenswürdigkeiten sind der Kirchturm von St. Vitus, die alte Linde und das Luitpold-Denkmal. Der spätgotische Kirchturm bildet den Rest einer spätgotischen Anlage aus dem 15. Jahrhundert. Das dreiaxige Langhaus wurde vermutlich im 18. Jahrhundert verändert und 1970 durch einen Neubau gänzlich ersetzt. Die davorstehende wuchtige Dorflinde ist gar 400 Jahre alt und ein Naturdenkmal.

In **Theinheim** bietet die örtliche Gastronomie vielfältige typisch fränkische Gerichte. Bei der Besichtigung einer heimischen Brauerei oder bei der Verkostung selbst-erzeugter Produkte erleben Sie den Reiz der Gegend auf ganz andere Weise.



Bierpanacotta im Brauereigasthof, © U. Büscher

### Ausflugstipps:

- Historische Glasmanufaktur mit Keramikwerkstatt (Führungen auf Anfrage)
- Historisches Sandsteinhaus („Alte Apotheke“) in Untersteinbach
- Trekkingerlebnis Steigerwald
- Galerie und Bildhauerwerkstatt Untersteinbach
- Kilianseiche
- Schusters Shrup Führungen und Proben in Untersteinbach
- Alte Brauerei in Untersteinbach besticht durch Architektur
- Erlebnispfad „Pfad der Artenvielfalt“ mit Naturwaldreservat Kleingelein und dem Naturschutzgebiet Weilersbachtal
- Schulterbachtal in Theinheim
- Vielzahl von Rad- und Wanderwegen in und um das verträumte Rauhe Ebrach Tal
- Steigerwald-Runde „Drei Wälder Weg“

### Gemeinde Rauhenebrach

Hauptstraße 1, 96181 Rauhenebrach  
Tel. 09554 92210

E-Mail: [gemeinde@rauhenebrach.de](mailto:gemeinde@rauhenebrach.de)

[www.rauhenebrach.de](http://www.rauhenebrach.de)



## Sand am Main

1169

Der lebensfrohe, fränkische Weinort wurde erstmals 1139 urkundlich erwähnt. Kernort bildet der Marktplatz, überragt von der barocken Pfarrkirche St. Nikolaus.



© Folker Bergmann

Das Brauchtum der **Korbmacherei** steht hier seit dem 18. Jahrhundert in langer Tradition. Technik und Historie dieser Herstellung aus der „Zeit vor Plastik“ sind in mehreren Korbwarenbetrieben zu bewundern. Eine Vielzahl an Produkten und Unikaten ist hier zu erwerben. Heute herrscht in Sand allerdings das **Handwerk des Weinbaus** vor und besticht durch seine zahlreichen Winzerbetriebe. Die fränkisch-fruchtigen Qualitäts- und Prädikatsweine können am besten in einer der Sander Gaststätten, Heckenwirtschaften oder bei den Winzern verkostet werden. Anziehungspunkte sind auch die **Altmaingewässer** und der **Baggersee**.

- Ausflugstipps:**
- LIFE-Natur-Projekt Mainau
  - Abt-Degen-Weintal
  - Winzer- und Heckenwirtschaften
  - Sander Korbflechter
  - Sander Baggersee
  - Steigerwald-Runde „Sander Altmain“

### Gemeinde Sand a. Main

Kirchplatz 2, 97522 Sand am Main  
Tel. 09524 822226  
E-Mail: [gemeinde@sand-am-main.de](mailto:gemeinde@sand-am-main.de)  
[www.sand-am-main.de](http://www.sand-am-main.de)



## Schlüßelfeld

990

„Schlüssel, Tor zum Steigerwald“ wird Schlüßelfeld oft genannt – und das zu Recht. Von hier aus erschließt sich der Steigerwald in alle Richtungen.



Das **Stadttor** im Westen der Innenstadt war Bestandteil der mittelalterlichen Befestigungsanlage. Es wurde im 15. Jahrhundert erbaut und war noch bis Mitte des 20. Jahrhunderts bewohnt. Im 16. und 17. Jahrhundert erweitert, sind die ältesten Teile der **Pfarrkirche St. Johannes d. T.** bereits 600 Jahre alt. Sie gehört durch ihre reiche Ausstattung, aber gleichzeitig gotische Schlichtheit bei einem Besuch in Schlüßelfeld zum Pflichtprogramm.

Vom Tal der Reichen Ebrach aus bestehen verschiedene **Wandermöglichkeiten** in den Steigerwald. Von Schlüßelfeld aus können Sie zum Drei-Franken-Stein laufen. Zahlreiche Gasthäuser laden Sie in der schönen Altstadt zur Einkehr ein.



### Stadtverwaltung Schlüßelfeld

Marktplatz 5, 96132 Schlüßelfeld  
Tel. 09552 92220  
E-Mail: [stadt@schluesselfeld.de](mailto:stadt@schluesselfeld.de)  
[www.schluesselfeld.de](http://www.schluesselfeld.de)



## Zell am Ebersberg

1169

Das Winzerdörfchen Zell am Ebersberg ist ein Ortsteil der Gemeinde Knetzgau und liegt zu Füßen der Weinreben des Schlossberges.



© Folker Bergmann

Der Weinort im **Abt-Degen-Weintal** zählt nur knapp 800 Einwohner, dafür aber mind. fünf gemütliche Heckenwirtschaften oder familiengeführte Winzerbetriebe. Wanderfreunden sei die Tour „**Schlangenweg & Naturdenkmal Königseiche**“ empfohlen, denn einer der mit Sicherheit landschaftlich reizvollsten und naturbelassensten Wege des Steigerwaldgebietes führt auf dem sog. Schlangenweg zu fast 65 % entlang verschlungener Pfade durch wunderschönen Schluchtenwald.

### Ausflugstipps:

- Panorama-Blicke von den Steigerwald-Höhen am Schlossberg
- Heckenwirtschaften und Winzerbetriebe
- Bogenschießen am Zeller Forst
- Wandern: Schlangenweg & Königseiche, Historischer Wein-Wanderweg
- Radtouren: Abt-Degen-Weintal-Radweg
- Besondere Rundwanderwege wie Steigerwald-Runde „Marswald“

### Gemeinde Knetzgau

Am Rathaus 2, 97478 Knetzgau

Tel. 09527 79-0

E-Mail: [info@knetzgau.de](mailto:info@knetzgau.de)

[www.knetzgau.de](http://www.knetzgau.de)



## Lucas-Cranach-Stadt ... näher, als du denkst!



Neue  
Freizeitziele –  
mit deinem  
VGN-Ticket

Über 300 VGN-Freizeitstipps:

[vgn.de/freizeit](http://vgn.de/freizeit)

Instagram icon [vgn\\_freizeit](https://www.instagram.com/vgn_freizeit)



Verkehrsverbund Großraum Nürnberg

## Altenstein

1159

**Mittelalter hautnah erleben. Die Burgruine Altenstein ist eine der größten und eindrucksvollsten Burgruinen Frankens.**



Die Burgruine wurde vorbildlich erschlossen, gesichert und es wurde ein **Burgeninformationszentrum** eingerichtet. An **14 Erlebnisstationen** kann das Leben und der Alltag spielerisch auf einer mittelalterlichen Burg erlebt werden. Altenstein entstand gemeinsam mit der Burg Lichtenstein um 1200, als sich das edelfreie Geschlecht in zwei Familienzweige aufteilte. Als Ganerbenburg ist die Altensteiner Burg eine Besonderheit. Der Begriff „Ganerbenschaft“ ist ein mittelalterlicher Rechtsbegriff für eine adelige Erbgemeinschaft, umschreibt aber auch geteilte Besitzverhältnisse innerhalb einer Burg. Auf Altenstein saßen bereits Ende des 13. Jahrhunderts bis zu fünf Familien. Das Burgeninformationszentrum ist das Herzstück des Deutschen Burgenwinkels und verweist für Erkundungen auf geheimnisvolle Burgen, Burgruinen und Schlösser in den Haßbergen.

### Burgeninformationszentrum Altenstein

Wilhelm-von-Stein-Straße 10

96126 Maroldsweisach

Tel. 09535 1889892

E-Mail: bloechl@maroldsweisach.de

[www.deutscher-burgenwinkel.de](http://www.deutscher-burgenwinkel.de)



## Ermershausen

1159

**Ermershausen blickt auf eine lange jüdische Historie, denn zu Beginn des 19. Jahrhunderts besaß der Ort eine große jüdische Gemeinde.**



Heute zeugt der noch bestehende **jüdische Friedhof** als geschichtsträchtiges Relikt und Sehenswürdigkeit von dieser Zeit.

Wer einen Ausflug ins Grüne bevorzugt, der findet in den angrenzenden **Biotopen mit neuer Kneippanlage** eine gute Gelegenheit. Nur wenige hundert Meter hinter Ermershausen befand sich damals der Metallgitterzaun und das Minenfeld zur DDR.

Heute ist das sehenswerte „grüne Band“ Teil des größten Biotobverbunds Deutschland mit großer Artenvielfalt und einer außergewöhnlichen Flora und Fauna.



### Touristinformation Hofheim i. UFr./

**Haßberge Tourismus e. V.**

Marktplatz 1, 97461 Hofheim i. UFr.

Tel. 09523 50337-10

E-Mail: [info@hassberge-tourismus.de](mailto:info@hassberge-tourismus.de)

[www.hassberge-tourismus.de](http://www.hassberge-tourismus.de)



## Ebern

R 1159

Die historische Altstadt mit dem Fachwerkensemble wird noch von großen Teilen ihrer mittelalterlichen Stadtbefestigung umgeben. Bekannt ist sie für ihr „Kegelspiel“ – eine Anordnung von ehemals acht Türmen um die Stadtmauer herum, wovon heute noch sechs Türme stehen.



Ebern liegt im **Deutschen Burgenwinkel** und kann mit einer Vielzahl an Burgruinen, Schlössern und Burgen aufwarten. Neben mittelalterlichem Charme besticht die Stadt im Baunachgrund durch architektonische Vielfalt und kann mit Bauten aus der Gotik, Renaissance, Klassik und dem Barock begeistern.

Allerdings ist es das Fachwerk, das die Szenerie von Ebern dominiert. Dieser kunstvolle Baustil schmückt die Fassaden zahlreicher Gassen, darunter auch das **denkmalgeschützte Ensemble** auf dem Marktplatz – überragt

vom imposanten Bau des Rathauses aus dem 17. Jahrhundert. Die kunstvolle Fassade des dreistöckigen Fachwerkbbaus gilt als die schönste der Stadt und wird untermauert von mächtigen Rundbögen der einstigen Markthalle.



© Bernhard Schmalich



© A. Hub

Die **Burgruine Bramberg** zählt mit knapp 500 Metern zu einem der höchsten Punkte der Haßberge.

### Stadtführung: Eberner Kegelspiel mit Grauturmbesteigung

- jeweils am 1. Sonntag im Monat um 14 Uhr
- 4,- € pro Person (sind direkt an den Stadtführer zu entrichten), Kinder bis 16 Jahre sind frei
- Treffpunkt: jeweils am Bahnhofsteppunkt, Schild „Stadtführungen“. Eine Anmeldung ist nicht nötig.

Kulturinteressierte Wanderer finden in Ebern und seinen idyllischen Ortsteilen eine wahre Schatztruhe vor. Versteckt zwischen den Wäldern, Feldern, Wiesen und sanften Hügeln der Haßberge warten die mächtigen Zeugen unserer Vergangenheit darauf, entdeckt zu werden.



© A. Hub

### Touristinformation Ebern

Ritter-von-Schmitt-Str. 8, 96106 Ebern

Tel. 09531 629-14

E-Mail: [info@ebern.de](mailto:info@ebern.de)

[www.ebern.de](http://www.ebern.de)





## Haßfurt

R 1159 1169

Erleben Sie eine attraktive Stadt am Main: Altstadt mit historischem Marktplatzensemble, dessen Süden vom eindrucksvollen Bau des Rathauses eingenommen wird.



Wahrzeichen und bedeutendes Bauwerk der geschichtsträchtigen Stadt ist die spätgotische **Ritterkapelle** mit dem 2016 neu eröffneten **Dokumentationszentrum zur Epoche des Historismus**.

Sie war der erste Wallfahrtsort der Marienverehrung in der Erzdiözese Würzburg.

Auch die Ortsteile von Haßfurt stellen sich mit ihren **prunkvollen Barockkirchen** und den romantischen Fachwerkbauten als sehenswerte Kleinode dar.



### Touristinformation Stadt Haßfurt

Hauptstraße 9, 97437 Haßfurt

Tel. 09521 688-300

E-Mail: [touristinfo@hassfurt.de](mailto:touristinfo@hassfurt.de)

[www.hassfurt.de](http://www.hassfurt.de)



## Hofheim i. UFr.

1159

Neben dem monumentalen Kirchenbau prägen vor allem Fachwerk gesäumte Straßen die Kulisse des Stadtmittelpunkts von Hofheim i. UFr.



In der historischen Altstadt sticht vor allem das Eckhaus des **ehemaligen Zehnthofs** hervor, in dem sich seit 1804 eine Apotheke befindet. Es zählt zu einem der ältesten Fachwerkhäuser der Region, das zu Beginn des 15. Jahrhunderts erbaut wurde. Als ehemaliges Truchseß-Haus gehörte es bis dato der fränkischen Adelsfamilie Truchseß von Wetzhausen. Diesem edlen Rittergeschlecht haben die Haßberge viele der historischen Schätze zu verdanken, so zeugen noch vier **Schlossbauten** vom Ruhm der Familie. Darunter auch das Wahrzeichen der Haßberge, die **Bettenburg** in Hofheim. In deren Landschaftspark erleben Sie im Rahmen des Burgenwinkel-Express interessante Führungen. Zudem laden in Hofheim verschiedene Museen zu Entdeckungstouren ein.

### Touristinformation Hofheim i. UFr./ Haßberge Tourismus e. V.

Marktplatz 1, 97461 Hofheim i. UFr.

Tel. 09523 5033710

E-Mail: [info@hassberge-tourismus.de](mailto:info@hassberge-tourismus.de)

[www.hassberge-tourismus.de](http://www.hassberge-tourismus.de)



## Königsberg i. Bay.

1159

Erleben Sie Fachwerk par excellence: Alte Pflasterstraßen, ein historischer Salzmarkt und uriges Fachwerk bringen Sie zum Staunen.



Königsberg wurde im 8. Jahrhundert erstmals urkundlich erwähnt. Von der Blütezeit der Stadt zeugen noch heute die malerischen trauf- und giebelständigen **Fachwerkhäuser** aus dem 17. und 18. Jahrhundert. Eines der schönsten Fachwerkgebäude Frankens lässt sich in der Marienstraße finden: Das **Uhrmacherhaus** von 1733 ist kunstreich verziert mit einer imposanten Holzfassade, Balustern und plastischem Holzschmuck. Auch die rundum

wieder hergestellten Ringmauern der Stauferburg auf dem **Schlossberg** zeugen von der großen Vergangenheit dieser Stadt. Einmal im Jahr liegt ein besonderer Duft in den Gassen Königsbergs in der Luft: zur Rosenmesse im Sommer. Immer einen Besuch wert.



### Touristinformation Königsberg i. Bay.

Marktplatz 7, 97486 Königsberg i. Bay.

Tel. 09525 9222-0

E-Mail: [info@koenigsberg.de](mailto:info@koenigsberg.de)

[www.koenigsberg.de](http://www.koenigsberg.de)



## Maroldsweisach

1159

Prägend für Maroldsweisach ist die hohe Dichte an Burgen und Ruinen, deren Historie im Burgeninformationszentrum in Altenstein wiederbelebt wird.



Besonderheiten sind hier beispielsweise das mächtige Doppelturmtor und die Reste der spätgotischen Kapelle. Das Burgeninformationszentrum Altenstein überzeugt jedoch nicht nur durch Kultur und Geschichte, sondern offeriert seinen Besuchern auch einen außergewöhnlichen Panoramablick auf die Haßberge.

### Burgen, Burgruinen und Schlösser in und um Maroldsweisach:

- Burgruine Altenstein
- Schloss Ditterswind
- Ruine Dippach
- Schloss Maroldsweisach
- Schloss Wasmuthhausen
- Schloss Pfaffendorf
- Schloss Birkenfeld



### Markt Maroldsweisach

Hauptstraße 24, 96126 Maroldsweisach

Tel. 09532 9222-0

E-Mail: [info@maroldsweisach.de](mailto:info@maroldsweisach.de)

[www.maroldsweisach.de](http://www.maroldsweisach.de)



## Manau

1159

Erleben Sie den Landschaftspark Bettenburg als geschichtsträchtiges Highlight.



Die **Bettenburg** wird 1231 erstmals urkundlich erwähnt, dürfte tatsächlich aber älter sein, da sie direkt am Rennweg, einer ehemals wichtigen Heeres- und Handelsstraße zwischen Sulzfeld und Hallstadt, steht. 1343 ging die Bettenburg an die Freiherren Truchseß von Wetzhausen, einem uralten fränkischen Adelsgeschlecht. In deren Besitz befindet sie sich nach über 650 Jahren noch heute. Direkt zugänglich ist das Schloss nicht, dafür aber der mit einigen Denkmälern bestückte Landschaftspark.

## Birkenfeld

1159

Imposantes Schloss Birkenfeld als ehemaliger Sitz des Adelsgeschlechts von Hutten.

Die heutige **Schlossanlage Birkenfeld** wurde von 1738 bis 1748 auf den Fundamenten einer ehemaligen Wasserburg errichtet. Im 19. Jahrhundert kam die Anlage in Besitz der Grafen zu Ortenburg, in welchem es sich heute noch befindet. Das Schloss Birkenfeld kann nach Absprache besichtigt oder Führungen können mit einem Historiker organisiert werden.



### Burgeninformationszentrum Altenstein

Wilhelm-von-Stein-Straße 10  
96126 Maroldsweisach  
Tel. 09535 1889892  
E-Mail: bloechl@maroldsweisach.de  
[www.deutscher-burgenwinkel.de](http://www.deutscher-burgenwinkel.de)



## Untermerzbach

1159

Die Gemeinde Untermerzbach wurde 1232 erstmals urkundlich erwähnt. Ortsbildprägend ist das Schloss, ein ehemaliger Adelssitz.



In den heutigen bäuerlich geprägten Teilen der Gemeinde begegnet man zudem einer der schönsten **Fachwerkszenarien** des Landkreises. Die historischen Schmuckstücke stammen aus dem **18. und 19. Jahrhundert** und sind teilweise verschiefert. Schöne Bauten lassen sich am Marktplatz in Untermerzbach und den umliegenden Straßen finden. Hier fallen vor allem die beiden Gasthöfe ins Auge: mit kunstvoll verzierten Wirtshausschildern.

### Sehenswürdigkeiten und Tipps:

- Stadtführungen
- Burgen- und Schlossbesichtigungen
- Synagoge in Memmelsdorf
- Wanderwege und Radtouren

### Gemeinde Untermerzbach

Marktplatz 8, 96190 Untermerzbach  
Tel. 09533 98090  
E-Mail: [info@untermerzbach.de](mailto:info@untermerzbach.de)  
[www.untermerzbach.de](http://www.untermerzbach.de)



Für jeden etwas dabei: Wander-, Radfahr- und Genussfreunde können auf einzelnen, unterschiedlich langen Etappen den Aischgrund erkunden – ohne größere Steigungen zwischen den Städten Neustadt und Höchststadt an der Aisch mit optimalem Anschluss an die Haltestellen der Buslinie **127**.



© Florian Trykowski

## Störche, Schwäne und Silberreiher

*Der Weißstorch zieht über weite Teile des Aischtals seine Kreise. Im breiten Wiesental der Aisch findet er ideale Lebensbedingungen. Allein in Uehlfeld brüten jedes Jahr mehr als 30 Paare. Manchen Störchen gefällt es so gut, dass sie auch im Winter bleiben.*

*In den Teichgebieten lassen sich viele Vogelarten finden. Schwäne brüten regelmäßig Junge aus und Grau- und Silberreiher sind ebenfalls zu erkennen.*



Am Hutsberg, © Stadt Neustadt/Harald Heinlein

## 1 **N3 Durch die Pfalzbachschlucht** 7,5 km (ca. 2 Std.)

Bahnhof Neustadt a. d. Aisch **R** – Riedfeld – Pfalzbachschlucht – Flugplatz – Pfalzbachtal – Bahnhof Neustadt a. d. Aisch **R**

## 2 **Entlang der Aisch** 10,3 km (ca. 2,5 Std.)

Neustadt a. d. Aisch **127** – Bruckenmühle – Gutenstetten **127** – Pahres **127**

## 3 **VGN-Freizeit-Tipp: Ab in den Aischgrund** 13,5 km (ca. 3,5 Std.)

Gutenstetten **127** – Reinhardshofen – Rauschenberg – Oberhöchststadt – Dachsbach **127**



## 4 **Zum Voggendorfer Keller** 8,1 km (ca. 2 Std.)

Dachsbach-Marktplatz **127** – Götzelbrunn – Peppenhöchststadt – Voggendorf – Uehlfeld-Kirche **127**

**5 Über die Antoniuskapelle nach Höchststadt a. d. Aisch** 12 km (ca. 3 Std.)  
**Abstecher\*** 2 km (ca. 30 Min.)

Uehlfeld-Kirche **127** – Voggendorf – Weidendorf – Antoniuskapelle – Sterpersdorf – Höchststadt a. d. Aisch **127 203 205**

\* Höchststadt a. d. Aisch – Kellerberg – Höchststadt a. d. Aisch, Schwedenschanze **127**

**6 VGN-Freizeit-Tipp: 100-Weiher-Weg** 32,9 km (ca. 9 Std., 2–3 Tage)

**Entlang fränkischer Weiherketten.**

Emskirchen **R** – Tanzenhaid – Rezelsdorf – Weisendorf **202** – Vogelfreistätte Weihergebiet bei Mohrhof – Gremsdorf **202 203E** – Höchststadt a. d. Aisch **127 202 203E**




**7 Radtour „Aischgründer Bierrunde“**  63 km (ca. 4 Std.)

Die „Aischgründer Bierrunde“ führt auf den Radwegen des Landkreises Neustadt a.d.Aisch-Bad Windsheim an einigen Brauereien, Biergärten und Gaststätten vorbei.



**R 127** Neustadt a. d. Aisch – **127** Diespeck – **127** Pahres – **127** Gutenstetten – Münchsteinach – Neuebersbach – **127** Uehlfeld – **127** Dachsbach – Birnbaum – Oberreichenbach – Wilhelmsdorf – Emskirchen – Rennhofen – Neustadt a. d. Aisch **R**

[frankens-mehrregion.de](http://frankens-mehrregion.de)

**25 Radtour TeichKulturRunde**  57 km (ca. 4 Std.)

Die TeichKulturRunde führt auf ca. 57 km Länge durch die Teichlandschaft im Aischgrund über Höchststadt an der Aisch, Pommersfelden, Adelsdorf, Poppenwind, Voggendorf bei Uehlfeld und zurück nach Höchststadt an der Aisch.



**Ihre Brauereien am Aischgründer-Bier-Express:**



**Traditionelle Familienbrauereien** bieten neben Bierspezialitäten auf Anfrage auch interessante Führungen an. Hier wird Genuss, vor allem aber die Nähe zum Gast großgeschrieben.

## Privatbrauerei Hofmann

mit Brauereigaststätte  
in der Braugasse 1

### **H** Pahres Bahnhof

Dettendorfer Str. 1, 91468 Pahres  
Tel. 09163 9987-0, Fax 09163 9987-18  
E-Mail: [info@hofmann-bier.de](mailto:info@hofmann-bier.de)  
[hofmannbier.de](http://hofmannbier.de)



© Florian Trykowski

## Brauerei & Gasthof Zwanzger

mit Gästezimmern

### **H** Uehlfeld Kirche

Burghaslacher Str. 10, 91486 Uehlfeld  
Tel. 09163 959756  
E-Mail: [info@brauerei-gasthof-zwanzger.de](mailto:info@brauerei-gasthof-zwanzger.de)  
[brauerei-gasthof-zwanzger.de](http://brauerei-gasthof-zwanzger.de)



## Brauhaus H<sup>ö</sup>chstadt

mit traditionellem Hausbrauerfassen

### **H** Schillerplatz und Schwedenschanze


Kellerstr. 11, 91315 H<sup>ö</sup>chstadt a. d. Aisch  
Tel. 09193 8367, Fax 09193 7633  
E-Mail: [info@brauhaus-hoechstadt.de](mailto:info@brauhaus-hoechstadt.de)  
[brauhaus-hoechstadt.de](http://brauhaus-hoechstadt.de)



## Brauerei Blauer L<sup>ö</sup>we

### **H** Aischwiese oder Schillerplatz

Brückenstr. 9, 91315 H<sup>ö</sup>chstadt/Aisch  
Tel. 09193 8219  
E-Mail: [brauerei@blauer-loewe.de](mailto:brauerei@blauer-loewe.de)  
[brauerei-blauer-loewe.de](http://brauerei-blauer-loewe.de)



© Florian Trykowski

## Brauerei-Gasthof P<sup>r</sup>echtel

mit Brauereigaststätte

### **H** Uehlfeld Kirche

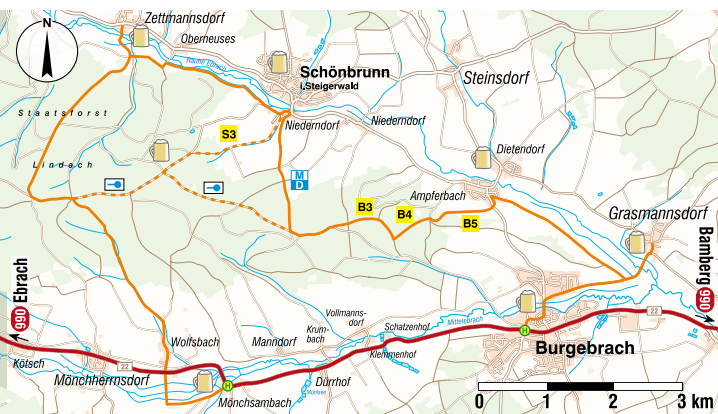
Hauptstr. 24, 91486 Uehlfeld  
Tel. 09163 228, Fax 09163 1229  
E-Mail: [info@brauerei-prechtel.de](mailto:info@brauerei-prechtel.de)  
[brauerei-prechtel.de](http://brauerei-prechtel.de)



## 8 In die Bierecke im östlichen Steigerwald 17–24 km

Der Brauereienweg führt in seiner gesamten Länge von Ampferbach bis Weisbrunn. Dieser verkürzte Vorschlag von Mönchsambach bis Burgebrach verbindet 6 Brauereien miteinander.

**990 Mönchsambach** (Brauerei Zehendner) – **Zettmannsdorf** (Brauerei Seelmann) – **Schönbrunn** (Brauerei Wernsdorfer) – **Ruine Windeck** – **Ampferbach** (Brauerei Herrmann) – **Grasmannsdorf** (Brauerei Kaiser) – **Burgebrach** (Brauerei Schwan) **990**



## 9 Auf dem Zisterzienserweg **Z** ca. 14 km

In Ebrach sollten Sie zunächst die Klosterkirche besichtigen und wenn möglich an einer Führung durch die ehemalige Zisterzienserabtei teilnehmen. Dann geht es von der Haltestelle „Marktplatz“ an der Kirche vorbei zum Bamberger Tor. Links in die Neudorfer Straße folgen Sie bis Burgwindheim immer dem „Z“.

**990 Ebrach** – Wendelin-Kapelle – Schmerb – Koppewind – Oberweiler – Burgwindheim **990**

## 10 Frensdorfer Brauereienweg ca. 17 km

**Der Frensdorfer Brauereienweg führt über die Dörfer und verbindet 3 Brauereien miteinander.**

Von der Haltestelle in Frensdorf laufen Sie zunächst entlang der Hauptstraße zum Bauernmuseum. Ohne Markierung geht es über die Rauhe Ebrach und danach links nach **Vorra** mit seiner Kirche und dem Abtsdorf. Nach dem Ort rechts halten und bis zur Bundesstraße immer geradeaus. Rechts führt Sie der Weg weiter nach **Untergreuth** (Brauerei Büttner). Durch den Wald am Distelberg geht es bis **Reundorf** (Müller-Bräu) und auf dem Jakobsweg zum Schmausenkeller. Über den Mainberg erreichen Sie die Brauerei Barnikel in **Herrnsdorf**.

## 11 VGN-Freizeit-Tipp: Tour vor den Toren Bambergs

**Der Weg ist das Ziel**

Die immer im Blickfeld angebrachte Markierung des Künigundenwegs lässt auf der 15 km langen Tour hinein nach Bamberg viel Spielraum, seinen Gedanken freien Lauf zu lassen.



## 12 VGN-Freizeit-Tipp: Von Ebrach ins Handthal

**Zu Frankens höchstem Weinberg**

Eine 14 km lange Wanderung von Ebrach ins Handthal und auf den 443 m hohen Stollberg. Neben einer herrlichen Aussicht bieten sich hier, aber auch unten im Ort, gemütliche Einkehrmöglichkeiten.





## 13 Fürstbischöfliche Radtour



Für Radwanderer ist diese Tour ein absolutes Highlight. 204 km lang führt die Tour in 3-4 Tagesetappen rund um Bamberg durch Steigerwald und Fränkische Schweiz und bietet neben intensiven Naturerlebnissen auch zahlreiche bedeutende Sehenswürdigkeiten.

## 14 Brauerei- und Bierkellertour



Die Route führt über 260 km durch das Gebiet mit der weltweit höchsten Brauereidichte. Über 80 Privatbrauereien liegen entlang dieser Tour, das bedeutet durchschnittlich ungefähr alle 3 km eine neue Brauerei. Typisch fränkische Bierkeller laden zu einer Einkehr ein und der Steigerwald-Express bringt Sie hin.

## 15 Die Schloss-Weissenstein-Tour

ca. 28 km



Die gut beschilderte regionale Fahrradrundtour verbindet den schönen historischen Stadtkern von Burgebrach mit dem Schloss Weissenstein bei Pommersfelden. Dazwischen liegt das Bauernmuseum des Landkreises Bamberg in Frensdorf und die Täler der Reichen und Rauhen Ebrach sowie die Hügel des Steigerwaldes.

## 16 Vom Steigerwald ins Fränkische Weinland – von Ebrach nach Marktbreit

ca. 49 km

Zuerst hoch hinauf zu neuen Perspektiven: Auf dem Baumwipfelpfad von oben in die Kronen der uralten Buchenwälder schauen, dann hinab ins sonnenverwöhnte Maintal – ein vollkommener Wechsel innerhalb weniger Kilometer.

## VGN-Freizeit-Tipp:

### Vom Steigerwald ins Fränkische Weinland

Das VGN-Ringbuch mit der Radtour „**Von Ebrach nach Marktbreit**“ ist in den größeren Verkaufsstellen sowie als Download erhältlich: [vgn.de/freizeit/radtouren](http://vgn.de/freizeit/radtouren) (inkl. GPS-Daten)



## VGN-Freizeit-Tipp:

### 5-Flüsse-Tour im nördlichen Steigerwald – eine XXL-Radtour, auch für Rennräder geeignet



Auf der 87 km Tages- oder auch 2-Tages-Tour durchquert man von Ost nach West den gesamten Steigerwald. Vom Bahnhof in Kitzingen aus führt die Route über **Prichsenstadt, Handthal, Ebrach** über **Pommersfelden** und dann nach **Hirschaid**.

Mal in Flusstälern, dann auf ehemaligen Bahntrassen ist die Strecke auch für Freizeitradler leicht zu schaffen, denn an Einkehrmöglichkeiten mangelt es nicht.

Das VGN-Ringbuch „**5-Flüsse-Tour**“ ist online als Download erhältlich: [vgn.de/freizeit/radtouren](http://vgn.de/freizeit/radtouren)





**Drei-Franken-Baumwipfelpfad-Radtour** 60 km

Eine sportliche Tour, geeignet für **Mountain-Bikes** und Touren-Fahrräder. Auf einer Länge von 60 km durch den Steigerwald werden alle 3 fränkischen Regierungsbezirke befahren.

Entlang der Strecke können atemberaubende Ausblicke auf das Rimbachtal, den Schwarbachgrund oder das Reiche-Ebrach-Tal genossen werden. Die Route führt an Sehenswürdigkeiten wie dem neuen und dem alten Drei-Franken-Stein, dem Baumwipfelpfad-Steigerwald und dem weltberühmten ehemaligen Zisterzienserkloster Ebrach vorbei.

**Sowohl in Schlüsselfeld wie in Ebrach kann mit dem Steigerwald-Express **990** in die Tour ein- oder aus der Tour ausgestiegen werden.**

Details und Streckenführung unter:  
**[drei-franken-info.de/dreifrankensteintour/](http://drei-franken-info.de/dreifrankensteintour/)**

Landkreis Bamberg  
Tourismus

Radfahren im Bamberger Land

700 km Radwegenetz  
18 Themenrouten  
6 lokale Rundtouren  
E-Biking  
Radbroschüre  
Radwegkarte

Mehr Infos:  
Tel. 0951/85-207  
tourist@Lra-ba.bayern.de

[www.landkreis-bamberg.de/tourismus-freizeit](http://www.landkreis-bamberg.de/tourismus-freizeit)

**Auf Entdeckungstour in den Baumkronen.**

Begegnen Sie auf dem **Baumwipfelpfad Steigerwald** dem Facettenreichtum des Waldes aus einer neuen Perspektive. Genießen Sie den Fernblick vom 42 m hohen Turm oder die winzigen Details der Baumkronen entlang des Pfades. Folgen Sie dem 1150 m langen Pfad durch die Wipfel der laubholzreichen Wälder des Ebracher Forstes. Zu jeder Jahreszeit ein besonderes Erlebnis! Barrierefrei, für jeden erlebbar!




Neugierige Outdoor-Kids können ihr Wissen und ihre Geschicklichkeit an verschiedenen Spiel- und Informationsstationen testen. Der große Waldspielplatz, die Wildgehege, die Outdoor-Kugelbahn „Kugelpfad“ mit laufend neuen Stationen sowie Kiosk und Gastronomie runden ihren Besuch ab. Weitere Informationen – auch zu unseren Veranstaltungen und Führungen – erhalten Sie auf unserer Homepage **[baumwipfelpfadsteigerwald.de](http://baumwipfelpfadsteigerwald.de)**

Eintritt: April bis Oktober, tägl. von 9–18 Uhr;  
November bis März, Donnerstag–Sonntag von 10–16 Uhr;  
die Kassen schließen 1 Stunde vorher.  
In den bayerischen Schulferien täglich geöffnet.

**Baumwipfelpfad Steigerwald**  
Radstein 2, 96157 Ebrach  
Ansprechpartnerin: Sandra Fischer  
Tel. 09553 989-80102  
E-Mail:[info-baumwipfelpfad@baysf.de](mailto:info-baumwipfelpfad@baysf.de)  
**[baumwipfelpfadsteigerwald.de](http://baumwipfelpfadsteigerwald.de)**



© Andrea Gaspar-Klein

**17** **Burgenwinkel-Bike-Tour  
in den Haßbergen**  57 km

**R** Ebern – Altenstein **1159** – Pfaffendorf –  
Burgpreppach – Hofheim i. UFr. **1159** –  
Königsberg i. Bay. **1159** – Haßfurt **1159** **1169** **R**



**18** **Bier & Wein – Radeln in  
den Haßbergen**  58 km

**R** Ebern – Hofheim i. UFr. **1159** –  
Königsberg i. Bay. – Haßfurt **1159** **1169** **R**



**19** **„Liebe Haßberge, wir kommen!“**  61 km

**R** Ebern – Ruine Lichtenstein –  
Ruine Altenstein **1159** – Pfaffendorf –  
Maroldsweisach **1159** – Ermers-  
hausen **1159** – Hofheim i. UFr. **1159** –  
Königsberg i. Bay. **1159** – Haßfurt **1159** **1169** **R**



**20** **Mit dem Burgenwinkel-Express  
in die Haßberge** 14 km

**1159** Manau – Bettenburg – Aussichtsturm  
Schwedenschanze – Burgstall – Rottenstein –  
Reckertshausen – Hofheim i. UFr. **1159**



**21** **3 Tage Haßberge-Tour:  
viel Wald und traumhafte Flur** 62 km

**R** Ebern – Hofheim i. UFr. **1159** –  
Königsberg i. Bay. **1159** – Zeil am Main **R**



**22** **Mit dem Bier- und Wein-Express  
in den nördlichen Steigerwald** 18 km

**R** Ebelsbach-Eltmann – Tretzendorf **1169** –  
Fatschenbrunn **1169** – Fabrikschleichach **1169**



**23** **Weiher, Wald und Wallburg** 16 km

**989** **1154** Trossenfurt – Tretzendorf **1169** –  
Ebelsbach-Eltmann **R**



**24** **Weinhorizonte & Fachwerk-Romantik  
im Naturpark Haßberge** 14 km

**1152** **1159** Königsberg i. Bay. – Prappach –  
Zeil am Main **R**



Die ausführliche Beschreibung der VGN-Freizeit-Tipps  
finden Sie unter [vgn.de/freizeit](http://vgn.de/freizeit)

Mystische Burgen und Ruinen, weite Naturlandschaften und unverfälschte Genüsse – wir begeben uns mit Theresa und Lea auf eine Reise zurück ins Mittelalter.

Schon am Startpunkt der Tour tauchen die beiden in der historischen **Haßfurter Innenstadt** mit Ritterkappelle in fast vergessene Zeiten ein. Von hier startet unsere Reise mit dem **Burgenwinkel-Express** ins romantische **Königsberg i. Bay.**, wo hoch über dem von Fachwerk verzierten Marktplatz, den kunstvollen Cafés und dem Geburtshaus

Theresa und Lea auf historische Denkmäler, die von Christian Truchseß von Wetzhausen und anderen Bewohnern erzählen. Vorbei am romantischen Rokoko-Schloss Birkenfeld, befinden sich Theresa und Lea schnell an der ehemaligen innerdeutschen Grenze in **Ermershausen**, wo sich eine einzigartige Flora und Fauna entwickeln konnte. Bei einer Führung mit der Naturpark-Rangerin lassen sich die beiden die artenreiche Tier- und Pflanzenwelt der Haßberge näherbringen. Auf historischen Spuren geht es weiter auf die Burgruine Altenstein inmitten des Deutschen Burgen-



© Andrea Gaspar-Klein



des berühmten Astronomen Regiomontanus die Burg Königsberg thront. Auf eines der ältesten Fachwerkhäuser der Region treffen Theresa und Lea in **Hofheim i. UFr.** – einer historischen Kleinstadt mit Stadtmauer und Torhäusern. Hier, an der Nahtstelle von Wein- und Bierfranken, ist der perfekte Ort für eine Rast: Hausgemachte Wurst vom Metzger, frisches Brot vom Bäcker oder saisonale Schmankerl im Biergarten – hier gibt es alles „vom Bauern direkt, weil’s besser schmeckt!“.

Nach einem Stadtrundgang führt unsere Reise nur einige Kilometer weiter zu dem Wahrzeichen der Haßberge – der **Bettenburg**, die Rückzugsort für den Dichter Friedrich Rückert war. Im zugehörigen Landschaftspark stoßen

winkels. Hier wartet ein wahres Burgenabenteuer im Burgeninformationszentrum, wo Theresa und Lea an 14 Erlebnisstationen in die Zeit der Ritterromantik zurückkehren.

Zur Fachwerkstadt **Ebern** mit acht Tortürmen und alten Stadtmauern gehört auch Schloss Eyrichshof, wo regelmäßig Veranstaltungen stattfinden. Von hier kann man in Wandertouren zu den Burgruinen Rotenhan, Bramberg oder Raueneck starten. Für Theresa und Lea geht es nach einer Reise in die Vergangenheit mit dem Burgenwinkel-Express zurück in die Gegenwart.



Urige Heckenwirtschaften, gemütliche Weinstuben und traditionelle Familienbrauereien – an der Nahtstelle von Wein- und Bierfranken begeben wir uns mit Theresa und Lea auf eine Reise zu unverfälschten Genüssen im Naturpark.

Die Tour der beiden beginnt bereits inmitten des Abt-Degen-Weintals in der **historischen Haßfurter Innenstadt** mit Ritterkappelle. Von hier startet unsere Reise mit dem Bier- und Wein-Express nach **Knetzgau**, wo Theresa und

Theresa und Lea lassen sich Kaffee und hausgemachten Kuchen im Café Ton in **Fabricschleichach** schmecken – Teller und Tasse kommen direkt aus der Keramik-Werkstatt nebenan. Inmitten des Dorfes gibt es noch Spuren der historischen Glashütte, die vor 300 Jahren von Balthasar Neumann betrieben wurde – im kleinen Glasmuseum lagern wahre Schätze.



Lea bei einem selbstgebrauten Schloss-Bier das romantische Schloss Oberschwappach bestaunen. Vorbei an sonnenverwöhnten Weinbergen geht es weiter nach **Sand am Main**, wo zahlreiche Winzerbetriebe zur Einkehr laden. Außerdem steht hier das Brauchtum der Korbmacherei seit dem 18. Jahrhundert in langer Tradition.

In **Zell am Ebersberg, Oberschleichach und Trossenfurt** können Naturliebhaber abwechslungsreiche Wandertouren starten und sich die außergewöhnliche Flora und Fauna des Steigerwalds näherbringen lassen. „Von der Birne zur Hutzel“ heißt es danach in **Fatschenbrunn**: Hier werden Birnen nach alter Tradition zu schmackhaftem Dörrobst getrocknet.

Im benachbarten **Theinheim** wird die Tradition des „Hausgemachten“ gelebt: Zur fränkischen Slow-Food-Küche gibt es selbstgebraute Bierspezialitäten aus der Familienbrauerei mit 300-jähriger Geschichte.

An der ehemaligen **Zisterzienser-Abtei Ebrach** mit gotischer Kirche und barocker Klosteranlage begeben sich Theresa und Lea auf die historischen Spuren des Abt-Degen-Weintals, denn der gebürtige Zeiler Abt Alberich Degen, 42. Abt des Zisterzienserklusters, brachte die Silvanerrebe nach Franken und den Namen ins Abt-Degen-Weintal. Bevor es mit dem Bier- und Weinexpress wieder zurückgeht, erkunden Theresa und Lea in luftiger Höhe den Lebensraum Wald auf dem **Baumwipfelpfad** im Steigerwald.

Die Burgruine Altenstein ist eine der größten und eindrucksvollsten Burgruinen Frankens. Sie wurde vorbildlich erschlossen, gesichert und es wurde ein **Burgeninformationszentrum** eingerichtet. An 14 Erlebnisstationen kann das Leben und der Alltag spielerisch auf einer mittelalterlichen Burg erlebt werden. Entdecken Sie bei einem Familienausflug das Burgeninformationszentrum, eine Waffenkammer mit einer mittelalterlichen Ritterrüstung, eine fiktive Grabungsstelle mit angrenzenden Forschungslabor und vieles mehr.



© VGN/Andrea Gaspar-Klein

### Öffnungszeiten:

**1.5. bis 30.9.** (sowie in den bayerischen Osterferien):  
Mittwoch bis Sonntag und an Feiertagen, 10–17 Uhr

### 1.10. bis 30.4.:

Samstag, Sonntag und an Feiertagen, 10–17 Uhr

#### Burgeninformationszentrum Altenstein

Wilhelm-von-Stein-Straße 10

96126 Maroldswesach

Tel. 09535 1889892

E-Mail: bloechl@maroldswesach.de

[www.deutscher-burgenwinkel.de](http://www.deutscher-burgenwinkel.de)



Hier im Zelt, im Tarp oder in der Hängematte übernachten und abends lange am hell leuchtenden Lagerfeuer sitzen ...

Nach vorheriger Anmeldung ist das möglich.

Im Naturpark Steigerwald rund um Rauhenbrach gibt es **10 Trekkingplätze** mit Lagerplatz, Feuerstelle und Toilette vor Ort.

**Hier geht's zur Buchung:** [trekkingerlebnis.de](http://trekkingerlebnis.de)



© VGN/Ulrich Büscher

*Quellen: VGN, Städte, Gemeinden und Touristinformationen*

*Fotos in dieser Broschüre wurden zur Verfügung gestellt von: VGN/U. Büscher, Andrea Gaspar-Klein, Florian Trykowski, A. Hub, G. Härer, Haßberge Tourismus, Kreistourismus Landkreis Neustadt a. d. Aisch-Bad Windsheim/Jürgen Heckel, Stadt Neustadt/Harald Heinlein, Bayerische Staatsforsten AÖR/Martin Hertel, Tourismusverband Franken, Hajo Dietz, Folker Bergmann, G. Pfeiffer, Bernhard Schmalich, Jürgen Ganzmann, V. Ehnes, D. A. Vetter, Landratsamt Bamberg, jeweiligen Städten, Gemeinden und touristischen Institutionen der Region*

**Brauerei Herrmann**



Zur 1754 gegründeten Brauerei gehört seit 1825 auch ein Felsenkeller auf einer Anhöhe, einige hundert Meter außerhalb von Ampferbach. Das dort gereifte Kellerbier wird im Sommer im „Herrmann-Keller“ (mit schattigem Biergarten) ausgeschenkt.

Brückenstrasse 3, **Ampferbach**, Tel. 09546 372

**Brauerei Schwan**

Ob Fisch, Wurstwaren aus eigener Schlachtung oder ein fränkisches Schäufelra, neben dem eigenen Bier sind auch die leckeren Gerichte des Schwanawirts immer einen Besuch wert. Bei guter Witterung ist der Schwanenkeller am Kellerberg 5 geöffnet.

Hauptstraße 16, **Burgebrach**, Tel. 09546 306

**Brauerei „Zum MAX“**

Wir führen eine sehr alte, urige Gastwirtschaft und einen traditionellen Bierkeller mit eigenem ungespundenem Kellerbier. Neben vielen kalten und warmen Gerichten sind wir für die in der Gastwirtschaft angebotenen MAX-Hähnchen und unsere Keller-Brotzeiten bekannt.

Ampferbach 25, **Burgebrach**, Tel. 09546 1725

[max-bier.de](http://max-bier.de)

**Brauerei Kaiser**



Das beliebteste Bier der ehemaligen Schlossbrauerei ist das Kaiser-Pils. Ein Ausflug lohnt besonders zum Weißbieranstich an Christi Himmelfahrt und zur Kirchweih am vorletzten Sonntag im August.

**Grasmannsdorf** 9, Tel. 09546 390

**Brauerei-Gasthof Kraus**



Unter großen schattigen Bäumen lässt sich die Fahrradtour oder Wanderung bei leckeren fränkischen Gerichten wunderbar ausklingen. Hier kann man gemütlich zusammensitzen, bis der Zug am ca. 10 Minuten entfernten Bahnhof nach Hause fährt.

Luitpoldstraße 11, **Hirschaid**, Tel. 09543 84440

**Brauerei Zehendner**



Das jährlich wiederkehrende Storchenpaar auf dem Dach weiß, wie gut und gemütlich es in der Mönchsambacher Brauerei ist. Neben dem eigenen Bier gibt es Brotzeiten und Bratwürste aus der eigenen Schlachtung.

Ruhetage: So. u. Mo.

**Mönchsambach** 18, Tel. 09546 380

**Brauerei Müller-Bräu**



Seit dem Ausbau des Schmausenkellers ist viel Platz an den sonnigen und schattigen Biertischen. Am Waldhang gelegen, können Sie im Biergarten eine schöne Pause bei Ihrer Fahrrad- oder Wandertour machen.

Am Bahnhof 13, **Reudorf**, Tel. 09502 608

**Brauerei Weber**



Nicht nur, aber besonders für Fischfreunde ist die Brauereigaststätte in Röbersdorf ein lohnendes Ziel. Je nach Saison gibt es Fischgerichte, aber auch andere fränkische Köstlichkeiten.


Ringstraße 46, **Röbersdorf**, Tel. 09543 7882

**Brauerei Hennemann**



Lager, Zwickel und Weizenbier werden in der 140 Jahre alten Brauerei in Sambach gebraut. Im Oktober gibt es das weit über die Gemeindegrenzen hinaus bekannte Salzwasserfleisch mit Rübenkraut, Klößen und einer feinen Biersauce.

**Sambach** 33, Tel. 09502 4307

 = Biergarten

### Brauerei Schwarzer Adler

Bei Einheimischen beliebt ist das Brauereigasthaus „Zum Adler“, aber auch viele Wanderer und Radfahrer machen gerne Rast in der gemütlichen Wirtsstube.

Marktplatz 6, **Schlüsselfeld**, Tel. 09552 359

### Brauerei Hertl

Die junge Braumanufaktur von David Hertl bietet Spezialbiere, aber auch Bierklassiker sowie Bierseminare und Verkostungen. Besuch nach vorheriger Vereinbarung.

Thüngfeld 61, **Schlüsselfeld**, Tel. 09552 981028

### Brauerei Büttner



Die Brotzeiten bei der Brauerei Büttner sind die Erzeugnisse aus der eigenen Schweinezucht und Schlachtung, die sich unter dem Schatten der großen Laubbäume auch gut schmecken lassen.

**Untergreuth** 8, Tel. 09502 342

### Brauerei Raab

Familienbetrieb in der 3. Generation.

Besonderheiten: Solarbier, Raab Anno 1937, verschiedene Biersorten, Limonaden, Säfte.

Johannisstraße 11, **Hofheim i. UFr.**, Tel. 09523 9527-0

### Brauerei Bayer

Ausgezeichnet als eine der 100 besten Heimatwirtschaften. Gasthof „Zum grünen Baum“ mit regionaler fränkischer Küche.

Schulterbachstraße 15, **Rauhenebrach**, Tel. 09554 293

### Brauerei-Gasthof G. Hartleb



Besonderheiten: Unfiltriertes fränkisches Landbier vom Fass, Hausgemachte Schnäpse und Liköre.

Herrenstr. 9, **Maroldsweisach**, Tel. 09532 240

### Brauerei Roppelt



Seit 1889 im Steigerwald. Uriger Bierkeller mit fränkischer Küche.

An der Steige 2, **Trossenfurt**, Tel. 09522 1840


### Brauerei Göller



Hier werden seit über 500 Jahren fränkische Bierspezialitäten handwerklich gebraut.

Brauereigasthof „Zur Alten Freyung“

Speiersgasse 11, **Zeil am Main**, Tel. 09524 9554

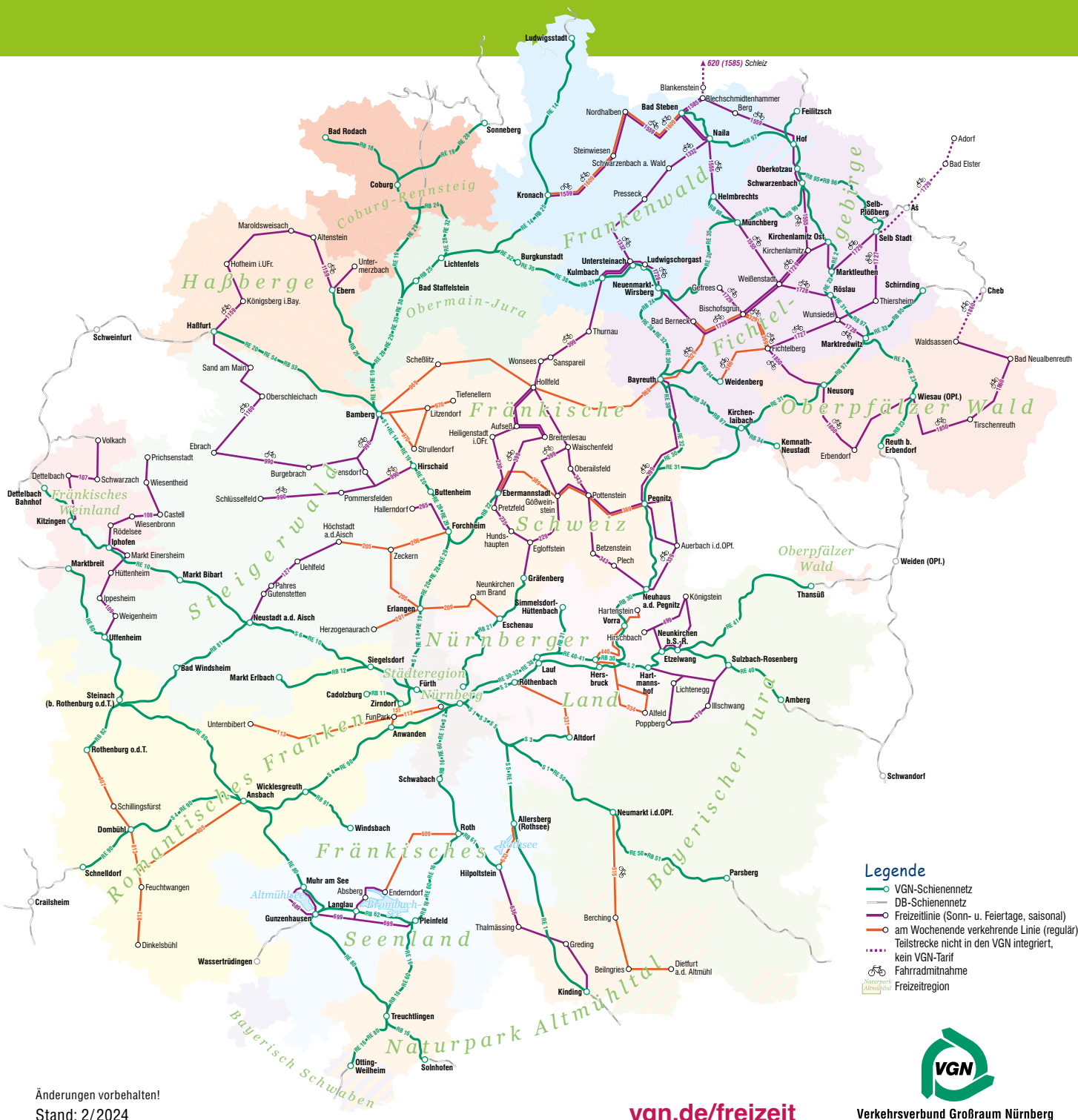
 = Biergarten



**Bitte informieren Sie sich in Ihrem eigenen Interesse immer vorab über die aktuell geltenden Ruhetage und Öffnungszeiten!**



Brauerei Roppelt. © VGN/G. Härer



Änderungen vorbehalten!  
Stand: 2/2024

[vgn.de/freizeit](https://vgn.de/freizeit)

- Legende**
- VGN-Schiennetz
  - DB-Schiennetz
  - Freizeitlinie (Sonn- u. Feiertage, saisonal)
  - am Wochenende verkehrende Linie (regulär)
  - - - Teilstrecke nicht in den VGN integriert,
  - kein VGN-Tarif
  - 🚲 Fahrradmitnahme
  - 🏍️ Motorrad
  - Freizeitregion



Verkehrsverbund Großraum Nürnberg





# Teufelssteg

... näher, als du denkst!



Hölle im Höllental,  
Naturpark Frankenwald

Neue  
Freizeitziele –  
mit deinem  
VGN-Ticket

Über 300 VGN-Freizeittipps:

[vgn.de/freizeit](https://vgn.de/freizeit)

[vgn\\_freizeit](https://www.instagram.com/vgn_freizeit)



[www.vgn.de](https://www.vgn.de)

[shop.vgn.de](https://shop.vgn.de)



0911 27075-99



App für iOS & Android

VGN Fahrplan & Tickets



Verkehrsverbund Großraum Nürnberg

Rothenburger Str. 9 • 90443 Nürnberg • [info@vgn.de](mailto:info@vgn.de)



Partner im VGN